

FOTOKONKURS

Gliwice w Unii,
Unia w Gliwicach

>> 2

MIEJSKIE „M”

Górna 11 ma już
lokatorów

>> 3

WYNIKI KONSULTACJI


Skwer czy estetyczna
zabudowa?

>> 9

Tygodnik
bezpłatny

9 | 2024
{#1201}
29.02.2024

ISSN: 1642-1108



GLIWICE

miejski serwis informacyjny



gliwice.eu

Metrorower wystartował



fot. M. Buksa / UM Gliwice

>> 4-5

„Gliwice w Unii, Unia w Gliwicach”. Zgłoś fotografię do miejskiego konkursu!

Wielkimi krokami zbliża się wiosna, a wraz z nią obchody 20-lecia członkostwa Polski w Unii Europejskiej. W Gliwicach jubileuszowych atrakcji nie zabraknie... Na początek zapraszamy do udziału w marcowym konkursie Prezydenta Miasta Gliwice na najlepszą fotografię przedstawiającą tereny i obiekty w przestrzeni miejskiej, które zmieniły się lub powstały w Gliwicach dzięki środkom pozyskanym z funduszy Unii Europejskiej.

Nowe Gliwice, odnowione wnętrza Zamku Piastowskiego, zrewitalizowany park Chrobrego i zabudowania gliwickiego dworca PKP, nowoczesne Gliwickie Centrum Edukacji Lotniczej, największy w tej części Polski węzeł autostrad, Centrum Przesiadkowe, zagospodarowany zbiornik na Wilczych Dołach, średnicówka czy odcinki gliwickiej obwodnicy... Lista gliwickich realizacji dofinansowanych przez Unię Europejską – miejskich i prywatnych – liczy wiele pozycji, a zapoznać się z nią można na stronie internetowej mapadotacji.gov.pl. Warto sprawdzić i przystąpić do dzieła! **Konkurs fotograficzny rusza 1 marca i jest adresowany do osób pełnoletnich.**

Można zgłosić **tylko jedno zdjęcie** – w rozdzielczości co najmniej 3000 × 2100 pikseli (300 dpi) i wielkości przystosowanej do druku w formacie ok. 68 × 98 cm. Należy je przesłać do Urzędu Miejskiego w Gliwicach **najpóźniej do 20 marca do godz. 12.00, wyłącznie w wersji elektronicznej**, na adres e-mail promocja@um.gliwice.pl. W nazwie pliku ze zdjęciem powinno znaleźć się imię i nazwisko autora. **E-mail powinien zostać zatytułowany Konkurs „Gliwice w Unii – Unia w Gliwicach”, a w jego treści należy podać:**

1) imię i nazwisko autora, adres zamieszkania (i adres korespondencyjny, jeśli jest inny niż adres zamieszkania), nr PESEL, telefon

kontaktowy i e-mail (szczegółowa informacja o ochronie danych osobowych zbieranych przez Urząd Miejski w Gliwicach zawarta jest w załączniku do **regulaminu konkursu**, dostępnym w zarządzeniu

nr PM – 9358/2024 Prezydenta Miasta Gliwice z dnia 22 lutego 2024 r., pod adresem https://bip.gliwice.eu/storage/zpm/ZPM_2024_9358.pdf,
2) informację, jaki obiekt przedstawiono na fotografii.

Do rozpatrzenia złożonych prac Prezydent Miasta Gliwice powoła komisję konkursową. Na zwycięzców czekają nagrody pieniężne i rzeczowe! Przewidywane **rozstrzygnięcie** konkursu nastąpi do 26 marca. (kik)



Spotkanie w Ostropie

Gliwice systematycznie inwestują w oświatę, unowocześniając infrastrukturę i poprawiając warunki nauki uczniów. Jedną ze szkół, które czeka duża modernizacja, jest placówka w Ostropie, gdzie 6 marca odbędzie się spotkanie, na które wszystkich zainteresowanych zaprasza prezydent Gliwic.

Szkoła Podstawowa z Oddziałami Integracyjnymi nr 3 im. Arki Bożka przy ul. Daszyńskiego 424 jest jedną z placówek, w której w najbliższym czasie planowana jest duża zmiana. Zaplanowano tam dobudowę segmentu przedszkolnego, nowe pracownie i sale dydaktyczne, sale zajęć ruchowych i pomieszczenia biurowe, nowoczesną kuchnię i większą stołówkę, a także: komfortową szatnię, toalety i windę dostosowaną do potrzeb osób z niepełnosprawnościami. Powstanie też zmodernizowana biblioteka, nowe place

zabaw, kilkanaście miejsc postojowych dla samochodów oraz wiatra rowerowa. Docelowo placówka ma zyskać dodatkowe niemal 2 tys. m² powierzchni użytkowej.

Podczas spotkania poruszona zostanie również kwestia funkcjonowania placówki do czasu zakończenia inwestycji oraz planowane inne zmiany w najbliższej okolicy szkoły.

Spotkanie odbędzie się w środę, 6 marca, początek o godz. 17.00. (mf)



fot. G. Oźga / UM Gliwice



Miejski Serwis Informacyjny – Gliwice

Wydawca: Urząd Miejski w Gliwicach, ul. Zwycięstwa 21, 44-100 Gliwice,
e-mail: kom@um.gliwice.pl, gliwice.eu

Redakcja: Joanna Lenczowska (redaktor naczelny), tel. 32/239-11-74, e-mail: lenczowska_j@um.gliwice.pl,
Katarzyna Kozub-Kulik (zastępca red. naczelnego), Barbara Bujar, Monika Foltyn, Monika Lipiec

Ogłoszenia/dystrybucja: Małgorzata Kazek-Baranowska, tel. 32/238-55-44, e-mail: ogloszenia@um.gliwice.pl

Skład/grafika: Tomasz Królik, tel. 32/238-56-03, e-mail: krolik_t@um.gliwice.pl

Nakład: 23 000 egzemplarzy. Druk: AGORA POLIGRAFIA, Warszawa

GLIWICE
miejski serwis informacyjny

Redakcja zastrzega prawo skracania i adiacji językowo-stylistycznej nadsyłanych materiałów. Nie zwracamy tekstów, które nie były zamówione.

11

ul. Górna

Górna 11 ma już lokatorów

Sfinalizowano duży projekt samorządu w ramach miejskiego programu „Mieszkanie+ po gliwicku” – 21 lutego wręczono klucze do mieszkań w piątym budynku komunalnym wzniesionym przy ul. Górnej. W trzykondygnacyjnym, nowoczesnym bloku pod adresem Górna 11 zamieszka 25 osób.

Obiekt wybudowała miejska spółka ZBM I TBS kosztem 8,3 mln zł w ramach III etapu szeroko zakrojonej inwestycji Miasta Gliwice, przy ponad 6-milionowym wsparciu z Banku Gospodarstwa Krajowego.

Górna 11 to część atrakcyjnej, miejskiej oferty wynajmu nowych mieszkań komunalnych.

Warunek konieczny udziału w miejskim najmie to spełnianie kryterium dochodowego (aktualizowanego przy każdym naborze), brak własnego lokum, zamieszkiwanie na terenie Gliwic oraz odprowadzanie tu podatku dochodowego. Mieszkania tego typu budowane są w różnych częściach miasta, w standardzie „pod klucz”. Oznacza to lokale w pełni wykończone i pomalowane, do których najemca może wprowadzić się właściwie natychmiast z własnymi meblami. Stawka miesięcznego czynszu będzie wynosić 14,5 zł za metr kwadratowy.

W trzykondygnacyjnym budynku przy ul. Górnej 11, wyposażonym w windę i garaż podziemny, powstało 18 mieszkań o powierzchni od 31,57 m² do 53,84 m². Te usytuowane na parterze posiadają tarasy



fol. G. Ożga / UM Gliwice



niczej, a także piecyki elektryczne z płytą ceramiczną. Każde mieszkanie dysponuje łazienką wyłożoną glazurą, z zainstalowanym „geberitem” oraz wanną. Płytki położono także na kuchennych podłogach i części ścian nad zlewozmywakiem z zamontowaną baterią.

Do dyspozycji mieszkańców Górnej 11 są komórki lokatorskie i wózkownia oraz 24 miejsca postojowe, w tym 13 w garażu podziemnym. Zadbano też o funkcjonalny plac zabaw, siłownię pod chmurką i zielone otoczenie. (kik)

z ogródkiem, pozostałe natomiast mają balkony.

W 12 z 18 lokali wykonanych w wysokim standardzie znajdują się 2 pokoje z odrębną kuchnią bądź aneksem kuchennym. 6 pozostałych mieszkań to kawalerki. Jedno 2-pokojowe mieszkanie na parterze przystosowane jest stricte do potrzeb osób z niepełnosprawnościami. Wszystkie lokale są wyposażone w instalację wodno-kanalizacyjną i elektryczną, centralne ogrzewanie i ciepłą wodę użytkową z miejskiej sieci ciepłow-



fol. G. Ożga / UM Gliwice



**Adam Neumann
prezydent
Gliwic**

– *Górna 11 to nowe, wygodne mieszkania komunalne w wysokim standardzie, przeznaczone dla średnio zarabiających gliwiczian, wybudowane w bardzo dogodnej lokalizacji – niedaleko parku Chrobrego i przystanków komunikacji miejskiej, w pobliżu zjazdu w Drogową Trasę Średnicową, a w przyszłości także w sąsiedztwie nowoczesnego szpitala miejskiego. Finalizujemy tym samym, zgodnie z obietnicą, III etap dużej miejskiej inwestycji, która w następnej kadencji samorządu będzie mogła być rozwijana o kolejne 4 wielorodzinne budynki mieszkalne przewidziane w rejonie ul. Kujawskiej. Poza tym do 2025 roku planujemy przekazać gliwiczanom mieszkania komunalne i w systemie TBS, realizowane już na osiedlu przy ul. Dworskiej i Wiertniczej, a także mieszkania komunalne w planowanym budynku przy ul. Opolskiej i w realizowanym już obiekcie przy ul. Dolnej i Rymera.*

Metrorower wystartował!



fot. G. Oźga / UM Gliwice

Największy w Polsce i trzeci w Europie system wypożyczalni miejskich rowerów już dostępny – od 25 lutego w Gliwicach, Zabrze, Chorzowie, Siemianowicach Śląskich, Tychach, Katowicach, Sosnowcu i Czeladzi, a od wakacji (!) w łącznie 31 gminach Górnośląsko-Zagłębiowskiej Metropolii. Gliwiczanie mają na razie do dyspozycji 175 żółto-czarnych jednośladów w 29 stacjach, jednak już latem ich liczba powiększy się do 559 w 91 stacjach.

Metrorower, całoroczny i nowocześniejszy, to dzieło Górnośląsko-Zagłębiowskiej Metropolii i firmy Nextbike. Nowy system jest już dostępny dla mieszkańców ośmiu miast, oferując 1860 rowerów i 276 stacji, a więc więcej niż pierwotnie planowano. Docelowo – już latem tego roku – system obejmie 7 tysięcy jednośladów i 924 stacje w 31 gminach.

– *Uruchomienie największego w Polsce systemu rowerów miejskich to dla nas kamień milowy. Uzupełnia on istniejący system Transport GZM, realizując między innymi ideę „ostatniej mili”. Inwestycja nie tylko umożliwi mieszkańcom wygodniejsze poruszanie się po mieście, ale także wpłynie pozytywnie na rozwój lokalnej gospodarki i turystyki. Wierzę, że Metrorower ze swoją*

skalą i innowacjami będzie inspiracją dla innych miast w Polsce i Europie – mówi Kazimierz Karolczak, przewodniczący zarządu GZM.

Na użytkowników systemu czekają rowery IV generacji wyposażone w nadajnik GPS. Oznacza to, że nie ma potrzeby przypinania ich do stojaków (wystarczy zamknięcie blokady

O-lock w obrębie stacji), a system pozwala na swobodne przemieszczanie się pomiędzy gminami i pozostawienie roweru na stacji w innej miejscowości, w której działa Metrorower.

Jak korzystać z roweru metropolitalnego?

1. W pierwszej kolejności **należy zarejestrować konto w aplikacji mobilnej Metrorower** stworzonej przez firmę Nextbike (do pobrania na komórki z systemami iOS i Android) **lub na stronie internetowej www.metrorower.transportgzm.pl**. Posiadaczem konta może być osoba, która ukończyła 13 lat i rodzic lub opiekun prawny wyrazi na to zgodę.
2. Po rejestracji konta dostaniemy e-mail z linkiem weryfikacyjnym, potwierdzającym nasze dane – kliknięcie w niego spowoduje aktywację konta. Od tego momentu możemy już wypożyczać rowery!
3. Założone konto trzeba doładować **zw. opłatą inicjalną w wysokości 10 zł (to zarazem pierwsza wpłata na poczet wypożyczeń)** lub podłączyć kartę płatniczą. Konto można później doładowywać na bieżąco: BLIK-iem, kartą płatniczą lub przelewem.

4. Jesteś pierwszy raz w mieście, w którym działa rower metropolitalny? Jego **zlokalizowanie i znalezienie najbliższych stacji ułatwia aplikacja Metrorower**. To nie wszystko! Apka pozwala również sprawdzić liczbę spalonych kalorii czy zmniejszony ślad węglowy.

5. Aby **wypożyczyć rower** na stacji, trzeba zeskanować z jego kierownicy lub tylnego koła **kod QR** w aplikacji Metrorower lub wpisać do niej numer roweru – wówczas blokada O-lock tylnego koła automatycznie się otworzy.

6. **Zwrot roweru następuje po ręcznym zamknięciu blokady O-lock na tylnym kole – na jednej z stacji Metroroweru lub w obszarze zwrotu. Potwierdzeniem prawidłowego zamknięcia jest charakterystyczny dźwięk. Uwaga! Zwrot roweru w obszarze zwrotu wiąże się z opłatą dodatkową w wysokości 10 zł!**

7. System pozwala na **postój** – to wygodna funkcja pozwalająca zaparkować rower bez dokonywania jego zwrotu w systemie. Wystarczy skorzystać z dodatkowej zakładki „Postój” dostępnej w aplikacji mobilnej Metrorower. Przerwa w trakcie jazdy jest wliczana do czasu wynajmu.



fot. G. Oźga / UM Gliwice

Jeżeli zauważysz rower metropolitalny pozostawiony poza stacją, możesz na tym skorzystać i otrzymać 5 zł bonusu w aplikacji. Wystarczy, że go wypożyczysz, a następnie prawidłowo zwrócisz na najbliższej stacji Metroroweru – informuje GZM.



foto: M. Buksa / UM Gliwice

● stacja Roweru Metropolitalnego - I Faza

Aby zakończyć postój, otwórz w aplikacji zakładkę MOJE WYPOŻYCZENIA i wybierz WZNÓW – blokada O-lock otworzy się automatycznie.

8. System pozwala również na **rezerwację roweru**. Maksymalnie można zarejestrować cztery rowery, które od momentu rezerwacji czekają na nas przez 15 minut. Jeśli w tym czasie ich nie odbierzemy, wracają do ogólnodostępnej puli. **Rezerwacja jest płatna – koszt wynosi złotówkę.**
9. Dla pasażerów Transportu GZM będzie obowiązywała godzina gratis.

Metrorower jako element Transportu GZM pojawił się już w taryfie, co jest jedynym tego typu rozwiązaniem w Polsce. Jak zapowiedziała Metropolia, wkrótce każdy pasażer posiadający bilet średniokresowy lub długookresowy, od 24-godzinnych do 180-dniowych, oraz posiadacz potwierdzonego w systemie Transport GZM prawa do bezpłatnych przejazdów, będzie mógł bezpłatnie korzystać z Metroroweru przez 60 minut dziennie.

Jaki jest cennik?

Za pół godziny jazdy pozostali użytkownicy zapłacą 1 zł, a za godzinę 2,50 zł. Wraz z dłuższym czasem stawka będzie wzrastać. Będzie można również wykupić abonamenty roczne, półroczne i miesięczne. (kik)



Cennik wypożyczenia

1–30 min	1 zł
31–60 min	1,50 zł
61–90 min	2 zł
91–120 min	2.50 zł
121–150 min	3 zł
151–180 min	3,50 zł
181–210 min	4 zł
211–240 min	4,50 zł
Każde kolejne 30 min	5 zł
Przekroczenie 12 godzin	200 zł

Gdzie w Gliwicach znajdziemy stacje Metroroweru?

1. ul. Kormoranów
2. ul. Piastowska
3. aleja Sikornik
4. ul. Żwirki i Wigury
5. ul. Pocztowa
6. ul. Nowy Świat / ul. Solskiego
7. ul. Sikorskiego / ul. Reymonta
8. ul. Jana Pawła II
9. ul. Akademicka Politechnika
10. ul. Kozłowska / ul. Radiowa
11. ul. Zawiszy Czarnego Biblioteka
12. ul. Zimnej Wody
13. plac Mickiewicza
14. plac Piłsudskiego
15. plac Inwalidów Wojennych
16. Dworzec PKP
17. aleja Przyjaźni / ul. Zwycięstwa
18. plac Piastów
19. ul. Kozielska / ul. Góry Chełmskiej
20. ul. Okulickiego / ul. Kozielska
21. ul. Kozielska Szkoła
22. ul. Zakole
23. ul. Poniatowskiego
24. Centrum Przesiadkowe ul. Tarnogórska
25. ul. Warszawska Basen
26. ul. Gwiazdy Polarnej
27. ul. Lubliniecka Radiostacja
28. ul. Zygmuntońska
29. ul. Akademicka PreZero Arena Gliwice

Dyżury PIT-owe w Centrum 3.0



Nadszedł czas rozliczeń podatkowych. Jak co roku mamy szansę uczynić coś niewielkiego, ale o ogromnym znaczeniu dla innych. Wystarczy przekazać 1,5% naszego podatku na rzecz wybranej organizacji pożytku publicznego. W Gliwicach funkcjonuje ich ponad 60 – działają na rzecz mieszkańców i naszego najbliższego otoczenia.

Dzięki pieniądзом z 1,5% gliwickie organizacje pozarządowe mogą rozwijać swoje projekty, pomagać potrzebującym, działać m.in. na rzecz środowiska, ochrony zwierząt, rozwoju sportu i kultury, edukacji, wsparcia osób z niepełnosprawnościami.

Sposób przekazania 1,5% podatku jest łatwy i dostępny dla każdego. W formularzu PIT wystarczy wpisać numer KRS wybranej organizacji pożytku publicznego. Wykaz tych działających w Gliwicach dostępny jest na stronie internetowej Centrum 3.0: gods.gliwice.pl. Warto wiedzieć, że również emeryci i renciści mogą włączyć się do tej szczytnej inicjatywy, wypełniając formularz PIT-OP.

Centrum 3.0 – Gliwicki Ośrodek Działań Społecznych służy pomocą w tym temacie wszystkim zainteresowanym. W razie potrzeby można odwiedzić siedzibę ośrodka przy ul. Zwycięstwa 1 lub zadzwonić (tel. 32/232-04-77).

Osoby, które przekazują swoje 1,5% podatku na rzecz organizacji pożytku publicznego, mogą zrobić jeszcze więcej – zainspirować innych do podobnego działania. Dobro warto promować! Zachęćmy swoją rodzinę, przyjaciół, współpracowników – pokażmy, że każdy może być ważny w swojej lokalnej społeczności.

(al)

Dyżury PIT-owe



Centrum 3.0 corocznie organizuje „Dyżury PIT-owe” przy ulicy Studziennej 6. Warto przyjść – na miejscu, oprócz pomocy w rozliczeniu z fiskusem, można uzyskać informacje o organizacjach i przekazać 1,5% na tę wybraną.

4 marca	10.00 do 11.30
8 marca	13.00 do 14.30
21 marca	11.00 do 12.30
9 kwietnia	15.00 do 16.30
12 kwietnia	12.30 do 14.00
22 kwietnia	10.00 do 11.30

Weryfikacja licencji na krajowy przewóz osób! WAŻNE!

Przedsiębiorco posiadający licencje na wykonywanie krajowego transportu drogowego przewozu osób: taksówką, samochodem osobowym oraz pojazdem samochodowym konstrukcyjnie przeznaczonym do przewozu powyżej 7 i nie więcej niż 9 osób (łącznie z kierowcą), **masz obowiązek złożenia dokumentów kierowców do weryfikacji w Urzędzie Miejskim w Gliwicach w terminie do 31 marca.**

UWAGA! Nie dotyczy to licencji wydanych po 17 września 2023 r.

Wymagane dokumenty (oryginały do weryfikacji lub notarialnie potwierdzone kopie dokumentów):

- zaświadczenie o niekaralności opatrzone datą niewcześniejszą niż

- miesiąc przed złożeniem wniosku (dokument nie podlega zwrotowi);
- prawo jazdy;
- orzeczenie lekarskie stwierdzające brak przeciwwskazań zdrowotnych do pracy na stanowisku kierowcy;
- orzeczenie psychologiczne stwierdzające brak przeciwwskazań



psychologicznych do pracy na stanowisku kierowcy.

Pod nr. tel. **32/238-54-94** uzyskasz informacje niezbędne do załatwienia sprawy.

WAŻNE! Jeżeli dokumenty nie zostaną złożone do 31 marca, posiadana przez przedsiębiorcę licencja będzie ważna wyłącznie do 30 czerwca 2024 r.

Urząd Miejski w Gliwicach czynny jest od poniedziałku do środy w godz. od 8.00 do 16.00, w czwartki w godz. od 8.00 do 17.00, w piątki w godz. od 8.00 do 15.00. Dokumenty należy składać w Wydziale Komunikacji, na parterze budynku Urzędu Miejskiego przy ul. Zwycięstwa 21. (mf)

Decyzje podatkowe z dostawą do domu

Pierwszy kwartał to czas tradycyjnych rozliczeń podatkowych. Trwa doręczanie mieszkańcom decyzji ustalających wysokość podatków lokalnych (podatek od nieruchomości, podatek rolny i podatek leśny).

Decyzje przeznaczone są dla wszystkich osób fizycznych będących podatnikami. Gdy nieruchomość objęta jest współwłasnością, każdy ze współwłaścicieli dostaje swój egzemplarz decyzji. Wskazany w niej podatek jest ustalony w jednej kwocie dla wszystkich współwłaścicieli, a nie odrębnie dla każdego z nich.

Podobnie jak w ubiegłych latach, decyzje podatkowe są doręczane przez pracowników Urzędu Miejskiego w dni

robocze w godzinach popołudniowych oraz w soboty od godzin porannych – zawsze najpóźniej do godz. 20.00.

Każda decyzja zawiera indywidualny numer rachunku bankowego, na który można dokonać wpłaty poprzez tradycyjny przelew, na poczcie lub w innych placówkach świadczących tego typu usługi, poprzez profil zaufany z wykorzystaniem platformy GEPAR (szczegóły na stronie gepar.gliwice.eu).



Pracownicy urzędu nie są uprawnieni do przyjmowania wpłat podatku.

Termin zapłaty pierwszej raty podatków upływa **15 marca**. Dla wielu mieszkańców będzie to jedyny termin zapłaty, jeżeli bowiem kwota podatku nie przekracza 100 zł, podatek płaci się jednorazowo właśnie w terminie pierwszej raty.

Wpłaty gotówkowe na konta urzędu, bez prowizji, możliwe są we wszystkich placówkach Poczty Polskiej na terenie Gliwic.

Jednocześnie przypominamy, iż w Urzędzie Miejskim nie jest możliwe dokonywanie wpłat podatkowych. (al)

Gliwice wysoko w kadencyjnym podsumowaniu „Wspólnoty”

Pismo Samorządu Terytorialnego „Wspólnota” opublikowało ranking „Sukces kadencji 2018–2023”, stanowiący bilans dokonań wszystkich polskich gmin w tym okresie, w odniesieniu do sytuacji finansowej, ekonomicznej, infrastrukturalnej i społecznej. W kategorii sukcesu ekonomicznego Miasto Gliwice uplasowało się na wysokim 2. miejscu, a w łącznym podsumowaniu osiągnięć mijającej kadencji zajęło 6. miejsce.



Twórcy rankingu kadencyjnego (prof. Paweł Swianiewicz z Zakładu Studiów Społeczno-Ekonomicznych w Instytucie Gospodarki Przestrzennej Uniwersytetu Przyrodniczego we Wrocławiu oraz dr Julita Łukomska, adiunkt w Katedrze Rozwoju i Polityki Lokalnej na Wydziale Geografii i Studiów Regionalnych Uniwersytetu Warszawskiego) opierali się na najnowszych dostępnych danych pochodzących przede wszystkim z baz Głównego Urzędu Statystycznego oraz gminnych sprawozdań budżetowych. W przypadku **sukcesu finansowego gmin** uwzględnili zmianę wielkości gminnego budżetu w przeliczeniu na 1 mieszkańca w latach 2017–2022. Pod uwagę wzięli wszystkie dochody uwzględniające skutki obniżek podatków lokalnych (oprócz dotacji i gminnych składek przekazywanych na tzw. podatek janosikowy).

Analizując **sukces ekonomiczny**, naukowcy odnotowali zmianę odsetka zarejestrowanych bezrobotnych w gminach w latach 2017–2022, liczbę nowo zarejestrowanych w latach 2018–2022 prywatnych podmiotów gospodarczych i podmiotów gospodarczych działających w sferze wysokiej techniki i usług high-tech

(w przeliczeniu na 1000 mieszkańców). Badali też zmianę wielkości dochodów z CIT przeliczonych na mieszkańca w latach 2017–2022 i powiązaną z nowymi inwestycjami gospodarczymi zmianę wielkości bazy podatkowej podatku od nieruchomości od osób prawnych w latach 2017–2022 w przeliczeniu na mieszkańca.

Przy analizie **sukcesu infrastrukturalnego gmin** liczyły się: łączna kwota wydatków z lat 2018–2022 finansowanych z dotacji z unijnych programów operacyjnych, powierzchnia użytkowa nowych mieszkań oddanych do użytku i liczba metrów kwadratowych w przeliczeniu na 1000 mieszkańców (łącznie w latach 2018–2022). Uwzględniono także przyrost długości ścieżek rowerowych w latach 2017–2022, udział odpadów zebranych selektywnie w relacji do ogółu zebranych odpadów komunalnych (dane za rok 2022) oraz bilans nasadzeń drzew (suma nasadzeń minus suma ubytków w latach 2018–2022 na kilometr kwadratowy).

Na **sukces społeczny gmin** złożyły się: wyniki egzaminu ósmoklasisty w 2022 roku, zmiana odsetka dzieci w wieku



Adam Neumann prezydent Gliwic

– Gliwice zasłużyły na to wysokie miejsce w zestawieniu „Wspólnoty”. Mijająca kadencja, naznaczona pandemią, wojną na Ukrainie i zmianami podatkowymi, była wyjątkowym okresem dla Miasta Gliwice i gliwiczian. Dzięki konsekwentnej i przemyślanej polityce prowadzenia miejskich finansów poradziłem sobie z trudnościami i wyzwaniem, realizując jednocześnie (pomimo

pogarszającej się z każdym rokiem sytuacji finansowej samorządów!) ważne inwestycje usprawniające działanie miasta i zwiększające komfort życia. Powstało m.in. Centrum Przesiadkowe i Nowe Centrum Gliwic, kolejne odcinki miejskiej obwodnicy, komfortowe mieszkania komunalne w różnych częściach miasta, a także nowe obiekty rozbudowujące i modernizujące sieć gliwickich szkół i przedszkoli. To był także czas wspierania aktywności obywatelskiej poprzez realizację budżetów obywatelskich i rozwijanie gliwickiej elektronicznej platformy partycypacyjnej Decyduj-MY razem oraz współpracy z mieszkańcami w ramach tworzenia nowej strategii rozwoju miasta „Gliwice 2040”.

1–3 lata objętych opieką żłobkową w latach 2016–2021, liczba mieszkań komunalnych oddanych do użytkowania w przeliczeniu na 10 tysięcy mieszkańców w latach 2018–2022. Istotne były również wydatki budżetowe ponoszone na ochronę powietrza atmosferycznego i klimatu, ochronę gleby i wód podziemnych, zmniejszenie hałasu i wibracji oraz ochronę różnorodności biologicznej i krajobrazu (suma z lat 2018–2022 w przeliczeniu na mieszkańca), a także dopłaty do kosztów funkcjonowania transportu zbiorowego ponoszonych przez budżety samorządowe w przeliczeniu na mieszkańca (suma z lat 2018–2022).

Wyniki Gliwic w poszczególnych wskaźnikach częściowych (sukces finansowy – 20. miejsce, sukces ekonomiczny – 2. miejsce, sukces infrastrukturalny – 10. miejsce, sukces społeczny – 16. miejsce) pozwoliły miastu uplasować się na 6. pozycji rankingu kadencyjnego (za Sopotem, Bielsko-Białą, Krosnem, Tychami i Białą Podlaską).

Pełną wersję rankingu „Sukces kadencji 2018–2023” można pobrać ze strony Pisma Samorządu Terytorialnego „Wspólnota” (pod adresem <https://wspolnota.org.pl/news-rankingi/ranking-sukces-kadencji-2018-2023>). (kik)



Mariusz Śpiewok zastępca prezydenta Gliwic

– Wysokie 6. miejsce w rankingu „Wspólnoty” nie jest zaskoczeniem. Przez ostatnich 5 lat utrzymaliśmy wysoką jakość życia w Gliwicach i dbaliśmy o bezpieczeństwo zdrowotne mieszkańców oraz kształcenie dzieci i młodzieży. Staraliśmy się sprostać oczekiwaniom osób dotyczącym mieszkań, rozwoju miejskiej zieleni, budowy dogodnej infrastruktury pieszej, drogowej i rowerowej. Dzięki dobrej współpracy ze środowiskami naukowymi i biznesem tworzyliśmy warunki do rozwoju przedsiębiorczości i firm wysokich technologii. Obecną kadencję zamykamy wielkim przedsięwzięciem rozłożonym na kolejne lata – budową nowego szpitala miejskiego, do realizacji którego będziemy starać się o środki pomocowe z Krajowego Planu Odbudowy.



Spotkanie z pracownikami szpitala

Prezydent Gliwic Adam Neumann wraz ze swoim zastępcą, Mariuszem Śpiewokiem, 22 lutego spotkali się z pracownikami Szpitala Miejskiego nr 4 w Gliwicach. Była to okazja do przedstawienia informacji o przygotowaniach do budowy nowego szpitala, a także – co najważniejsze – odpowiedzi na pytania, które nurtują pracowników gliwickiej lecznicy.

Gliwicki samorząd konsekwentnie przygotowuje się do budowy nowego szpitala miejskiego. Gotowy jest już projekt, są też zgody budowlane dla całego przedsięwzięcia. Pozytywnie w Ministerstwie Zdrowia przeprowadzono też niezbędną procedurę dotyczącą celowości inwestycji poprzez tzw. IOWISZa – Instrument Oceny Wniosków Inwestycyjnych w Sektorze Zdrowia. 14 lutego otwarto oferty w postępowaniu przetargowym na budowę obiektu.

Nowoczesna lecznica przy ul. Kujawskiej będzie gotowa za kilka lat. Docelowo będzie siedzibą Szpitala Miejskiego nr 4, działającego obecnie wraz z zespołem poradni przyszpitalnych w kilku lokalizacjach: przy ul. Kościuszki, Zygmunta Starego i Radiowej. Podczas spotkania z pracownikami szpitala zastępca prezydenta Gliwic Mariusz Śpiewok przedstawił licznie zgromadzonym pracownikom firmy chcące wybudować nowoczesny szpital. Obecnie na tę inwestycję miasto ma zabezpie-

czony w Wieloletniej Prognozie Finansowej ok. 364 mln zł, co pozwala na zawarcie umowy na tzw. zakres podstawowy. Obejmuje on budowę obiektu do stanu surowego zamkniętego, łącznie z głównymi podejściami instalacyjnymi, a także wykonanie praktycznie pełnego zagospodarowania terenu – bez elementów małej architektury i bez zieleni. Uwzględnią również przebudowę zewnętrznego układu drogowego w rejonie ulic Pocztowej, Kujawskiej i Ceglarskiej.

– *Istnieją też możliwości zwiększenia tej kwoty, więc nie powinno być problemów z realizacją – chociaż w części – również pierwszej opcji, obejmującej pełne wykończenie budynku szpitala wraz z wyposażeniem sprzętu medycznego. Niemniej, dla pełnej realizacji zadania, konieczne będzie pozyskanie przez nas środków zewnętrznych z Krajowego Planu Odbudowy* – mówił podczas spotkania prezydent **Mariusz Śpiewok** i dodał, że wybór wy-



konawcy inwestycji może zająć komisji przetargowej od 3 do 6 miesięcy.

Przypominamy, że budynek lecznicy będzie mieć 5 kondygnacji, z ładowiskiem dla śmigłowców medycznych na dachu. Przewidziano 12 oddziałów z miejscami na 356 łóżek dla pacjentów. Zaprojektowano też nowoczesny SOR z izbą przyjęć, obszar resuscytacyjno-zabiegowy, a także obszar konsultacyjny z gabinetami dla dzieci i dorosłych. Będą też

działy diagnostyczno-zabiegowe, zespół bloków operacyjnych oraz pomieszczenia dla zespołu poradni przyszpitalnych z 31 gabinetami. Pomyślano również o małym parku, placu zabaw i terenie rekreacyjno-sportowym. Powstanie też około 350 miejsc parkingowych.

Podczas spotkania pracownicy pytali m.in. o nową organizację i przenosiny do nowego budynku, terminy realizacji inwestycji, liczbę miejsc parkingowych przy

nowym obiekcie, wyrazili też chęć dalszej pracy w tak zgranym i dobrym zespole.

– *To Państwo tworzyacie szpital, który dzięki Waszej ciężkiej pracy i zaangażowaniu dobrze funkcjonuje. Dziękuję za to. Jesteśmy zdeterminowani, by nowy szpital powstał jak najszybciej. I powstanie. Zależy nam na tym, by odbywało się to w konsultacji z Państwem* – podsumował spotkanie prezydent **Adam Neumann**. (mf)

Nowy bus dla przedszkolaków z niepełnosprawnościami



110 tys. zł pozyskały Gliwice z Państwowego Funduszu Rehabilitacji Osób Niepełnosprawnych na zakup nowego mikrobusa dla Niepublicznego Przedszkola dla Dzieci Niepełnosprawnych przy ul. Słowackiego prowadzonego przez Społeczny Komitet Pomocy Osobom Niepełnosprawnym. 9-osobowy pojazd kosztował ponad 194 tys. zł. Będzie woził najmłodszych gliwiczian z niepełnosprawnościami na zajęcia, spotkania i wycieczki.

Społeczny Komitet Pomocy Osobom Niepełnosprawnym od lat prowadzi wielospecjalistyczne i kompleksowe działania na rzecz dzieci z niepełnosprawnościami, skupione przy Gliwickim Centrum Edukacyjno-Rehabilitacyjnym przy ul. Słowackiego 58b. Działa tam Niepubliczne Przedszkole dla Dzieci Niepełnosprawnych, Gliwicki Ośrodek Rewalidacyjno-Wychowawczy dla Dzieci i Młodzieży Niepełnosprawnej (GORW) oraz Gliwicki Ośrodek Adaptacyjno-Rehabilitacyjny (GOAR). Placówka prowadzi też zespoły rewalidacyjno-wychowawcze dla dzieci z niepełnosprawnością intelektualną w stopniu głębokim oraz placówkę medyczną, realizującą świadczenia z Narodowego Funduszu Zdrowia i zajęcia Wczesnego Wspomagania Rozwoju Dziecka. Każdego dnia specjali-

ści – nauczyciele, psycholog, pedagog, neurologopedzi, fizjoterapeuci i terapeuci – ćwiczą i prowadzą zajęcia edukacyjne. Najmłodszy mają zapewnioną opiekę lekarską i pielęgniarską, a ich rodziny mogą korzystać z konsultacji i terapii rodzinnej.

Nabyte umiejętności pomagają kontynuować naukę w szkole specjalnej, integracyjnej czy powszechnej. Aby ułatwić korzystanie z zajęć oraz zapewnić bezpieczny dowóz dzieci do przedszkola i do domu, Miasto Gliwice postarało się o zakup nowego 9-osobowego busa.

– *Nowy bus umożliwi też organizację wycieczek dla dzieci, a dzięki temu szerszy udział przedszkolaków w życiu lokalnej społeczności, a także integrację, współpracę z innymi placówkami*



oraz udział w ciekawych wydarzeniach miasta. Dodatkowo, poprzez możliwość dowozu dzieci do przedszkola, rodzice mają możliwość wykonywania pracy zarobkowej – mówi Klaudia Bera, zastępca naczelnika Wydziału Zdrowia i Spraw Społecznych Urzędu Miejskiego, pełnomocnik Prezydenta Miasta Gliwice do

spraw osób z niepełnosprawnościami.

Na zakup busa Miasto Gliwice pozyskało 110 tys. zł z Państwowego Funduszu Rehabilitacji Osób Niepełnosprawnych w ramach „Programu Wyrównywania Różnic Między Regionami III – obszar D likwidacja barier transporto-

wych”. Resztę środków dołożyło Stowarzyszenie. Całkowita wartość pojazdu to 194 204,70 zł. To już drugie auto, które otrzymało Stowarzyszenie dzięki staraniom miasta. Poprzednie zostało przekazane w 2020 r.

Dodatkowo SKPON, jako podmiot prowadzący działalność leczniczą w latach 2019–2021, otrzymał od miasta dotację w kwocie niemal 34 tys. zł. na modernizację pomieszczeń, instalację klimatyzatorów i montaż ewakuacyjnych schodów zewnętrznych, które zwiększyły bezpieczeństwo dzieci z niepełnosprawnościami przebywających w budynku.

Każdego roku miasto przekazuje też na cele Społecznego Komitetu Pomocy Osobom Niepełnosprawnym dotacje. Tylko w 2023 r. było to 6,4 mln zł. (mf)

Skwer czy estetyczna zabudowa? Mieszkańcy zdecydowali, miasto będzie dążyć do kompromisu

Zakończyły się konsultacje społeczne dotyczące przyszłego zagospodarowania pustej działki u zbiegu ulic Zwycięstwa i Bohaterów Getta Warszawskiego. Mieszkańcom przedstawiono dwie możliwości: zgodny z obowiązującym planem miejscowym estetyczny obiekt uzupełniający istniejącą zabudowę lub urządzenie w tym miejscu zielonego skweru. Swoje zdanie wyraziło 1684 gliwiczian, ponad połowa poparła realizację zabudowy.

Konsultacje zostały zorganizowane w terminie od 24 stycznia do 20 lutego. Ich celem było poznanie opinii mieszkańców na temat przyszłego wyglądu pustego placu znajdującego się w reprezentacyjnej lokalizacji – w ścisłym centrum Gliwic, pomiędzy ul. Zwycięstwa 56 a Bohaterów Getta Warszawskiego 5, naprzeciwko dworca kolejowego, w otoczeniu, które niedawno przeszło gruntowną metamorfozę.

Uczestnicy konsultacji wyrażali swoje zdanie poprzez ankietę internetową na Gliwickiej Platformie Partycypacyjnej decydujmyrazem.gliwice.pl, przy czym osoby niekorzystające z internetu mogły ją wypełnić w Miejskiej Bibliotece Publicznej i Centrum 3.0, a osoby z niepełnosprawnościami uniemożliwiającymi samodzielne wypełnienie ankiety – skorzystać

z pomocy konsultanta ds. osób niepełnosprawnych w Urzędzie Miejskim.

W trakcie konsultacji mieszkańcy oddali **1684 ważne głosy**, z tego:

914 czyli 54,28% głosów oddano na pierwszą propozycję – **zabudowanie terenu budynkiem uzupełniającym pierzeję między ul. Zwycięstwa a Bohaterów Getta Warszawskiego z zachowaniem ogólnodostępnego dziedzińca**,

770 czyli 45,72% głosów oddano na drugie rozwiązanie – **niezabudowywanie placu i powstanie w tym miejscu skweru z zielenią oraz elementami małej architektury.** (al)



Mariusz Śpiewok

zastępca prezydenta Gliwic, odpowiedzialny za miejskie inwestycje

– Bardzo dziękuję gliwiczanom, którzy wzięli udział w miejskich konsultacjach. Większość poparła postawienie na pustym placu budynku z dziedzińcem, ale dla sporej grupy osób istotna jest zieleń. Szanujemy opinie mieszkańców, będziemy więc dążyć do tego, aby w tym reprezentacyjnym miejscu powstał wartościowy architektonicznie budynek. Biorąc jednak pod uwagę to, że duża grupa mieszkańców opowiedziała się za skwerem, wypracujemy taką formę budynku, która umożliwi stworzenie jak największej przestrzeni ogólnodostępnej z dużą ilością zieleni, ławkami i innymi elementami małej architektury oraz zapewni równocześnie jak najlepsze doświetlenie mieszkań znajdujących się w sąsiadującej z działką kamienicy. Sądzę, że wszyscy zgodzą się, że to miejsce musi się zmienić, ale w jak najbardziej kompromisowej, uwzględniającej zdanie mieszkańców formie.



fol. UM Gliwice

To miejsce w ścisłym centrum zostanie zagospodarowane i zyska na atrakcyjności



Pomysł na zagospodarowanie budynkiem pustej działki przy ul. Zwycięstwa nie jest nowy. To przykładowe, niezobowiązujące wizualizacje z pracy magisterskiej inż. arch. Grzegorza Szczepańskiego z Wydziału Architektury Politechniki Śląskiej „Narożniki Gliwickie”, za którą otrzymał w 2022 roku nagrodę główną w konkursie Prezydenta Miasta na najlepszą pracę dyplomową o Gliwicach.



Wiosna z Fryderykiem



Wiosnę w Gliwicach tradycyjnie witamy muzyką Fryderyka Chopina. W klimatycznych wnętrzach Palmiarni Miejskiej zabrzmiały koncerty w wykonaniu utalentowanych artystów młodego pokolenia.

Wiosna z Fryderykiem na stałe wpisała się w kalendarz kulturalny Gliwic i regionu. W tym roku odbędzie się już po raz piętnasty, a nasze miasto znów będzie gościć młodych, zdolnych muzyków, którzy pokochali twórczość Chopina i potrafią zaprezentować cały jej koloryt, ekspresję i emocjonalność. Koncerty zabrzmiały w cztery niedziele marca, tradycyjnie w Palmiarni Miejskiej (park Chopina, ul. Fredry 6), a rozpoczynają się będą o godz. 19.30.

W pierwszą marcową niedzielę (3 marca) wystąpi **Rachel Naomi Kudo** – pianistka pochodzenia japońsko-koreańskiego, która oprócz muzyki Fryderyka Chopina zaprezentuje także utwory Franza Schuberta. Artystka ukończyła Juilliard School of Music w Nowym Jorku. Jest laureatką m.in. Nagrody Artura Rubinsteina i Nagrody Chopinowskiej, brała udział w wielu prestiżowych konkursach, a w XV Międzynarodowym Konkursie im. Fryderyka Chopina w Warszawie znalazła się w wąskim gronie finalistów.



Rachel Naomi Kudo

Gliwice odwiedzi także – 10 marca – **Chloe Jiyeong Mun**. 17 marca w gliwickiej Palmiarni zagra **Jakub Kuszlik**, a jubileuszową Wiosnę z Fryderykiem zwieńczy 24 marca koncert **Tomasza Rittera**.

Opiekę artystyczną nad festiwalem od początku sprawuje Jan Popis – muzykolog, krytyk muzyczny, juror festiwalu i konkursów pianistycznych, specjalizujący się w muzyce fortepianowej, w szczególności w interpretacji dzieł Fryderyka Chopina.

Bilety na poszczególne koncerty można kupić online – za pośrednictwem ckvictoria.pl, stacjonarnie – w kasach Kina Amok (ul. Dolnych Wałów 3) oraz w Centrum Informacji Kulturalnej i Turystycznej (Centrum Przesiadkowe), a także – w miarę dostępności – w dniu wydarzenia, godzinę przed koncertem w Palmiarni Miejskiej.

Organizatorem Wiosny z Fryderykiem jest Centrum Kultury Victoria w Gliwicach przy współpracy Impresariatu Artystyczno-Promocyjnego Pro Arte. Więcej na ckvictoria.pl i w aplikacji [GAMA]. (bb)

Gliwice – Teatr. Miasto jak scena

Czarno-białe fotografie, które – jak mówi autor Dariusz Trzeźniowski – dają widzowi olbrzymie pole do interpretacji, będzie można oglądać w gliwickiej Czytelni Sztuki. Wernisaż wystawy odbędzie się w czwartek, 29 lutego.

Dariusz Trzeźniowski jest absolwentem filologii angielskiej na Uniwersytecie Jagiellońskim w Krakowie. W latach 2004–2015 mieszkał w Luksemburgu i Brukseli, gdzie ukończył L'Académie Constantin Meunier w atelier fotografii artystycznej prof. Paula Fumieura. Później zamieszkał w Gliwicach. Jego prace będzie można oglądać do 7 kwietnia.

– Czarno-biała fotografia towarzyszy mi w każdej chwili życia – myślę fotografią, patrzę na świat wyobrażonym pryzmatem średniego formatu albo matówką kamery wielkoformatowej. W ten sposób powstają pomysły – mijam jakieś miejsce, jakiś element miejskiego krajobrazu, który zwraca moją uwagę, i zastanawiam się, w jaki sposób mógłbym go wykorzystać do zdjęć. To miejsce przyciąga mnie, wracam do niego wielokrotnie, sprawdzam zmieniające się światło, notuję w pamięci wszystkie szczegóły i to, jak wyglądają w różnych warunkach pogodowych, wybieram najodpowiedniejszą porę dnia. Wieczorem przygotowuję sprzęt. Zasnijając, jeszcze raz przeglądam w głowie kolejne kadry, zdarza się, że zupełnie inaczej jawią mi się później we śnie... Wstaję przed szóstą rano,



„Ola Maj, skrzyżowanie”, fot. D. Trzeźniowski

nastawiam kawę i idę do ciemni. Biorę pierwszy, głęboki wdech, wypełniam się jej zapachem. Od tej chwili wiem, że to będzie dobry dzień. Kolejny dobry dzień w Gliwicach – mówi Dariusz Trzeźniowski, który uwielbia przesiadywać w ciemni, a jego miłośnicą są aparaty analogowe i wszystko, co wiąże się z tradycyjnym wywoływaniem zdjęć.

Wernisaż rozpocznie się o godz. 18.00 w Czytelni Sztuki (ul. Dolnych Wałów 8a). Wstęp wolny, liczba miejsc ograniczona. Więcej na muzeum.gliwice.pl i w aplikacji [GAMA]. (Museum/bb)

KULTURALNY ROZKŁAD JAZDY

Marzec rozpoczniemy kulturalnie! Koncert inauguracyjny 15. edycję Wiosny z Fryderykiem czy wykład z cyklu „Światło w kolorze” w Muzeum to tylko niektóre z naszych propozycji.

piątek 1 marca

- O godz. 17.00 w Willi Caro (ul. Dolnych Wałów 8a) Miejska konserwator zabytków Ewa Pokorska-Ożóg wygłosi wykład „Rozkwitające witraże” z cyklu „Światło w kolorze”. Wstęp wolny, liczba miejsc ograniczona.
- Wernisaż wystawy malarstwa i fotografii rozpocznie się o godz. 18.00 w galerii BIPRO-HUT – Stacja Gliwice (ul. Bohaterów Getta Warszawskiego 9). Prelekcję wygłosi Barbara Tomaszunas-Owczarczyk.
- O godz. 20.00 w Cechowni (ul. Bojkowska 35a) zagra **BAIKA**.

sobota 2 marca

- Fotograficzne warsztaty dla początkujących rozpoczyna się o godz. 10.00 w Bibliotece Centralnej (ul. Kościuszki 17). Obowiązują zapisy: bc@biblioteka.gliwice.pl, tel. 32/231-54-05.
- O godz. 11.00 w Filli nr 5 MBP (ul. Perkoza 12) seniorzy wezmą udział w zajęciach teatralnych. Obowiązuje wcześniejszy kontakt telefoniczny: 32/232-13-35.
- Z okazji Międzynarodowego Dnia Pisarzy i Pisarek Miejska Biblioteka Publiczna w Gliwicach zaprasza dzieci w wieku 3–9 lat do interaktywnego czytania. Początek o godz. 11.00 w Bibliotece Centralnej, obowiązują zapisy: o-33@biblioteka.gliwice.pl, tel. 32/238-26-63.
- W Domu Pamięci Żydów Górnośląskich (ul. Poniatowskiego 14) o godz. 15.00 podróżnicy Beata i Paweł Pomykałscy poprowadzą wykład „Monachium i Bawaria – wielkie miasta i sielskie wsie”. Wstęp wolny, liczba miejsc ograniczona.

niedziela 3 marca

- Retransmisję najnowszego koncertu Davida Garretta „Iconic” z amfiteatru w Taorminie będzie można zobaczyć w Kinie Amok (ul. Dolnych Wałów 3). Początek seansu o godz. 13.30.
- Stacja Artystyczna Rynek (Rynek 4–5) zaprasza o godz. 16.30 na wernisaż wystawy fotografii Jakuba Szprocha „To tylko ciało...”. Wstęp wolny.
- O godz. 19.30 zabrzmia koncert inauguracyjny 15. edycję Wiosny z Fryderykiem. W Palmiarni Miejskiej (ul. Fredry 6) wystąpi **Rachel Naomi Kudo**. (bb)

Wszystkie wydarzenia są publikowane w aplikacji [GAMA] i na gama.gliwice.eu. Jesteś organizatorem? Dodaj swoje wydarzenie do kalendarza poprzez formularz.

Bojków zaprasza na Dni Cysterskie

755 lat temu mnisi cysterscy założyli osadę w lesie Boycou. Kultuwując pamięć o cystersach, ich przedsiębiorczości oraz ważnej działalności edukacyjno-społecznej, Bojków zaprasza do udziału w Dniach Cysterskich, które potrwać od 1 do 3 marca. Przed nami wiele interesujących wydarzeń związanych z zakonem, któremu przyświecała idea życia w prostocie, ubóstwie, modlitwie, milczeniu i pracy.

Zakon Cystersów wywodzi się od zakonu benedyktynów, posługuje się tą samą regułą życia mniszego i dewizą *ora et labora* (módl się i pracuj). Został założony w 1098 r. we Francji przez opata z Cîteaux św. Roberta z Molesme. Dzięki nowatorskim rozwiązaniom organizacyjnym już w XIII w. cystersi posiadali prawie 742 opactwa. Ich niezwykła pracowitość przyczyniła się do krzewienia rolnictwa, hodowli i rzemiosła, rozwoju handlu i gospodarki rynkowej.

Na ziemi polskiej, do Jędrzejowa, pierwsi mnisi cysterscy przybyli z francuskiego Morimondu. W XIII w. na Śląsk zaprosił ich książę opolsko-raciborski Władysław I Piast, by odbudowali wyniszczony najazdami mongolskimi region. Mnisi karczowali leśne tereny i zakładali nowe wsie. W latach 1252–1258 książę ufundował klasztor w Rudach Raciborskich, co wpisało się w proces cywilizacyjnego rozwoju Śląska i Europy Środkowej. W 1263 r. pierwszy opat klasztoru w Rudach otrzymał sto wielkich łanów z ogromnych obszarów leśnych położonych na południe od Kłodnicy. Za zgodą księcia oraz opata, zasadzcy Henrykowi podarowano pięćdziesiąt wielkich łanów zwanego Boycou, z przeznaczeniem na założenie osady na prawie niemieckim. Z niemieckiego przybrała ona nazwę Schönwald (piękny las), znalazła się pod opieką i w uposażeniu opactwa w Rudach. Bojków stał się wioską klasztorną.

Z okazji 755. rocznicy założenia przez mnichów cesarskich osa-



dy w lesie Boycou, społeczność Bojkowa podjęła szereg inicjatyw. Chcąc ożywić historyczne więzi łączące Bojków z opactwem w Jędrzejowie, delegacja parafian udała się do klasztoru w województwie świętokrzyskim.

Owocem wizyty było podarowanie dla parafii Bojków relikwii błogosławionego kronikarza Polski Wincentego Kadłubka. **Uroczyste wprowadzenie relikwii do parafialnego kościoła w Bojkowie odbędzie się 3 marca o godz. 11.00.**

PROGRAM

Piątek, 1 marca

- Godz. 15.00, sala gimnastyczna, ul. Plonowa 10** „Żywa lekcja historii – Cystersi” – animowane zajęcia dla dzieci oraz podsumowanie konkursu plastycznego na temat średniowiecza.

Sobota, 2 marca

- Godz. 10.00, Centrum Kultury Victoria – Scena Bojków, ul. Parkowa 5** Konferencja naukowa „755 lat Bojkowa na Szlaku Cysterskim”.
Otwarcie ks. dr Piotr Szczygielski, „Średniowieczna wizja dojrzalego społeczeństwa” – biskup prof. dr hab. Jan Kopiec, „Szlak Cysterski w Polsce” – Teresa Świercz i Rita Serafin, „Cysterskie i pocysterskie dziedzictwo na przykładzie Bojkowa” – Krzysztof Kruszyński.
- Godz. 15.30, Centrum Kultury Victoria – Scena Bojków, ul. Parkowa 5** „Pro Unitate Europae” – koncert chóru chłopięcego Die Rheinischen Sängerknaben z Ratingen wraz z solistami Nicole Rhoslynn i Heiko Reissin. **OBOWIĄZUJĄ WEJŚCIÓWKI***

Niedziela, 3 marca

- Godz. 11.00, kościół p.w. Narodzenia N.M.P., ul. Rolników 188** Uroczysta msza św. pod przewodnictwem biskupa gliwickiego Sławomira Odera z udziałem ojca opata Eugeniusza Augustyna, prezesa Polskiej Kongregacji Zakonu Cystersów. Dziękczynienie za 755 lat istnienia Bojkowa.
- Godz. 12.15, plac przed kościołem, ul. Łanowa 2** Uroczystość nadania nazwy Plac Cysterski oraz odsłonięcie tablicy ze znakiem Szlaku Cysterskiego w Polsce. Podczas ceremonii wystąpi orkiestra dęta KWK Śośnica.
- Godz. 13.15, Centrum Kultury Victoria – Scena Bojków ul. Parkowa 5** Premierowy spektakl muzyczny w wykonaniu Teatru A „KA-

MIENIE MILOWE – z inspiracji Dziełem Cystersów w Europie”. Tytuł nawiązuje do etymologii nazwy Zakonu Cystersów „Cis Tertium Lapidem Miliarium” (przy trzecim kamieniu milowym) – kamień milowy umieszczony przy starej rzymskiej drodze w regionie Burgundia posłużył do określenia lokalizacji Nowego Klasztoru (Monasterium Novum). **OBOWIĄZUJĄ WEJŚCIÓWKI***

W trakcie wydarzeń będzie można kupić produkty cysterskie przygotowane przez Fundację „Stare Opactwo w Rudach”. Na terenie Centrum Kultury Victoria – Scena Bojków prezentowane będą prace plastyczne dzieci na temat kultury średniowiecza, a w okolicach Placu Cysterskiego będzie okazja do zapoznania się ze średniowiecznymi herbami europejskich regionów, które współpracując ze sobą, doprowadziły do powstania miejscowości Bojków.

Dni Cysterskie organizują: Centrum Kultury Victoria w Gliwicach, Parafia Narodzenia N.M.P w Gliwicach – Bojkowie, Fundacja „Stare Opactwo w Rudach”, Szkoła Podstawowa nr 8, Rada Dzielnicy Bojków we współpracy z partnerami i wolontariuszami. Patronat honorowy nad wydarzeniem objęli: prezydent Gliwic Adam Neumann, Jego Ekscelencja ks. bp Sławomir Oder biskup gliwicki, Ogólnopolskie Stowarzyszenie Gmin Cysterskich.

* Więcej informacji na stronie ckvictoria.pl. (mf/CKV)

Rozkwitające witraże

Piękne, kruche, narażone na zniszczenia – już po raz drugi gliwickie witraże staną się bohaterem spotkania z miejską konserwator zabytków, Ewą Pokorską-Ożóg. Na wykład z cyklu „Światło w kolorze” Muzeum w Gliwicach zaprasza w piątek, 1 marca.

Pojedyncze kwiaty czy większe kompozycje floralne to jedne z piękniejszych motywów w sztuce. W Gliwicach ornamenty roślinne znajdziemy np. na secesyjnych witrażach. Kwiat irysa, róży, nasturcji lub drzewko pomarańczy – uważne oko dostrzeże je w oknach historycznych kamienic.

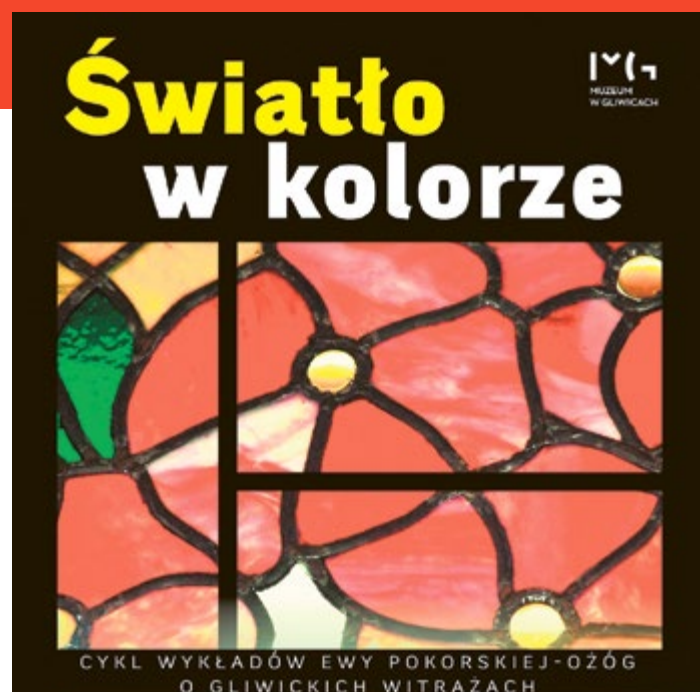
– Według wykazu, który opracowałam w 2000 roku, w kamieni-

cach, budynkach użyteczności publicznej zachowało się około 80 witraży i przeszkleń witrażowych. Obecnie pewnie jest ich dużo mniej. Tym bardziej trzeba o nich opowiadać – mówi autorka cyklu, Ewa Pokorska-Ożóg.

Podczas najbliższego spotkania z cyklu „Światło w kolorze” – poświęconego odkrywaniu na nowo gliwickich witraży – będzie okazja,

by porównać roślinne witrażowe kompozycje z rysunkami z „Zielnika” Stanisława Wyspiańskiego, mistrza secesji. Wykład „Rozkwitające witraże” rozpocznie się o godz. 17.00 w Willi Caro (ul. Dolnych Wałów 8a). Wstęp wolny, liczba miejsc ograniczona.

Szczegółowe informacje dostępne są na muzeum.gliwice.pl. (Muzeum/bb)



Z Podkarpacia do Gliwic

Pani Józefa Hak świętowała setne urodziny. Z tej okazji, w imieniu prezydenta Gliwic, serdeczne życzenia i bukiet kwiatów przekazała jubilatce Małgorzata Kozieniowska, kierownik Urzędu Stanu Cywilnego w Gliwicach. Wszystkiego najlepszego, pani Józefo!

Pani Józefa Hak urodziła się 26 lutego 1924 r. na podkarpackiej wsi. Tam w roku 1943, w wieku 19 lat wyszła za mąż. Po wojnie, wraz z mężem przyjechała na Śląsk i zamieszkała w Gliwicach, poświęcając czas na pracę zarobkową i wychowywanie czwórki dzieci. Przez wiele lat, najpierw z mężem, a później sama – pani Józefa od 30 lat jest wdową – uprawiała ogródek działkowy należący do ROD „Kwiat Brzoskwini”. Miała mnó-

stwo kwiatów, które uwielbiała i pieczołowicie pielęgnowała, a działkowcy nazywali ją „babcią kwiatową”. Lubiła też czytać książki i rozmowy z bliskimi, w których chętnie uczestniczy do dziś. Pani Józefa cieszy się dobrym zdrowiem i spokojem dnia codziennego pod opieką córki i syna. Doczekała się 7 wnuków, 13 prawnuków i 2 praprawnuków.

(mf)



foto: D. Nita-Garbiec / UJM Gliwice



foto: Pexels

Do Gliwic powrócił projekt „Złota rączka dla seniora”, w ramach którego mieszkańcy w wieku 60 i więcej lat – w szczególności osoby samotne, chore, nieradzące sobie z domowymi naprawami i niemogące liczyć na wsparcie bliskich osób – raz w roku mogą skorzystać z nieodpłatnej pomocy specjalisty, który pomoże im w drobnych, domowych naprawach.

Projekt realizowany jest przez firmę PO-G-Tech z siedzibą przy ul. Orłąt Śląskich 44. Świadczone w jego ramach usługi są bezpłatne. Natomiast jeśli koszt wykorzystanych do naprawy materiałów przekroczy 60 zł, pozostałą część kwoty pokrywa senior.

Przykładowe usługi świadczone przez „Złotą rączkę”:

- naprawa, wymiana lub uszczelnienie kranów, wężyków, głowic czy wylewek,
- udrażnianie zatkanych odpływów,
- naprawa lub wymiana spłuczki,
- regulacja lub uszczelnienie drzwi i okien,
- montaż lub wymiana deski sedesowej,
- naprawa klamek, zamków lub zasuw w drzwiach, oknach, skrzynkach pocztowych czy szafach (w tym smarowanie zawiasów),
- naprawa lub wieszanie lamp oraz wymiana żarówek,
- naprawa, wymiana lub przykręcenie gniazdek elektrycznych czy włączników światła,
- mocowanie luster, obrazów, karniszy, uchwytów czy półek,
- podłączenie pralki lub zmywarki,
- inne drobne czynności naprawcze i montażowe.

Przykładowe usługi, nieobjęte zakresem projektu:

- usługi, których czas wykonania przekracza 2 godziny,
- usługi wymagające natychmiastowej interwencji,
- naprawy, które są świadczone w ramach innych umów lub wynikają z zobowiązań innych podmiotów, np. wspólnoty mieszkaniowej, spółdzielni mieszkaniowej, administracji nieruchomości czy gwaranta,
- składanie mebli,
- montaż lub wymiana linoleum, paneli, parkietu, kafelków czy boazerii,
- prace budowlane,
- malowanie lub tapetowanie pomieszczeń, montaż płytek lub paneli,
- murowanie, tynkowanie lub wykonywanie wylewek,
- wymiana instalacji elektrycznej, gazowej lub hydraulicznej,
- inne naprawy, które nie są usługą konserwacyjną.

Usterki można zgłaszać telefonicznie pod numerem 32/270-55-00. Zgłoszenia przyjmowane są w godz. od 8.00 do 15.00. Dokładny termin przyjazdu „Złotej rączki” ustalany jest bezpośrednio z seniorem. (ml/ZD)

Opaski bezpieczeństwa

Gliwiccy radni jednogłośnie podjęli uchwałę w sprawie przyjęcia gminnego programu ostonowego w zakresie udzielania wsparcia seniorom w wieku 60 i więcej lat w ramach programu Ministerstwa Rodziny i Polityki Społecznej – „Korpus Wsparcia Seniorów” na rok 2024. W ramach projektu najstarsi gliwiczanie będą mogli złożyć do Ośrodka Pomocy Społecznej wnioski o opaskę bezpieczeństwa – do całodobowego monitorowania stanu zdrowia oraz natychmiastowego wzywania pomocy w sytuacji zagrożenia życia.



foto: materiały OPS Gliwice

Ta forma opieki na odległość działa w naszym mieście już 3 rok. Do tej pory skorzystało z niej łącznie 213 osób. W tym czasie odnotowano 115 wezwań oraz 24 interwencje medyczne.

Pogram skierowany jest do mieszkańców Gliwic, którzy ukończyli 60 lat. Jego celem jest poprawa bezpieczeństwa oraz możliwości samodzielnego funkcjonowania osób starszych w ich miejscu zamieszkania. Polega na bezpłatnym użyczeniu seniorowi opaski bezpieczeństwa, która przez całą dobę monitoruje jego stan. W przypadku zagrożenia życia, zdrowia lub bezpieczeństwa automatycznie urządzenie łączy się z ratownikiem medycznym lub pielęgniarką, którzy powiadają o wywołanym alarmie osobę wskazaną do kontaktu, a w razie konieczności wzywają odpowiednie służby. Świadczący usługę personel medyczny posiada ogólną wiedzę na temat posiadacza opaski – w zakresie istniejących chorób i przyjmowanych na stałe leków – wynikającą z Karty Pacjenta.

Opaska bezpieczeństwa wyposażona jest w:

- przycisk bezpieczeństwa SOS, służący do przywołania pomocy,
- kontakt z ratownikiem medycznym,
- detektor upadku,
- funkcje monitorujące podstawowe czynności życiowe (puls, saturacja, tętno),
- lokalizator GPS,
- funkcje umożliwiające kontakt z centrum obsługi i opiekunami,
- czujnik zdjęcia opaski,
- przypomnienie o lekach.

Wniosek o opaskę można złożyć w Ośrodku Pomocy Społecznej w Gliwicach przy ul. Górnych Wałów 9. Dodatkowe informacje udzielane są pod nr. tel. 32/335-96-48.

Program realizowany będzie do 31 grudnia 2024 roku.

(ml/OPS)

„Miasto cyfrowe” w Gliwicach

Reprezentanci Związku Miast Polskich oraz Zabrze, Rybnika, Jasła, Sopotu i Stalowej Woli odwiedzili Gliwice w ramach projektu EMPIRIE – Sieć Wymiany Doświadczeń „Miasto cyfrowe”, realizowanego przez ZMP. Dwudniowa wizyta, trwająca od 26 do 27 lutego, dotyczyła cyfryzacji usług publicznych i dobrych praktyk gliwickiego samorządu w tym zakresie.

Pierwszego dnia goście zwiedzili nowoczesny kompleks uruchomionego jesienią Centrum Edukacji Ekologicznej przy ul. Rybnickiej 199A, a następnie – już w filii Urzędu Miejskiego przy ul. Jasnej 31A – wzięli udział w prelekcji i warsztatach „Cyfryzacja MPZP”, zorganizowanych przez Wydział Planowania Przestrzennego UM w Gliwicach. Spotkanie nie odbyło się bez przyczyny – Miasto Gliwice ma za sobą udaną, długą i kompleksową cyfryzację danych dotyczących planowania przestrzennego. Jako jedno z pierwszych polskich miast w pełni otworzyło bazy danych planistycznych i było zarazem pierwszym ośrodkiem miejskim, który skutecznie i w pełni wdrożył wymagania dyrektywy Parlamentu Europejskiego ustanawiającej infrastrukturę informacji przestrzennej w Europie. Obecnie do dyspozycji mieszkańców, inwestorów, przedsiębiorców czy projektantów są w internecie zarówno plany zagospodarowania, jak i imponująca baza informacji na temat miejskiej przestrzeni.

Plany zagospodarowania przestrzennego wraz z ogromną bazą dodatkowych informacji są dostępne w Miejskim Systemie Informacji Przestrzennej na stronie internetowej msip.gliwice.eu.

Dzięki cyfryzacji danych planistycznych w mieście łatwiej jest projektować i prowadzić inwestycje, a Gliwice są wzorem dla innych gmin i chętnie dzielą się zdobytymi doświadczeniami. Z gliwickimi działaniami dotyczącymi zarządzania informacjami o miej-



foto: M. Buksa / UM Gliwice

skiej przestrzeni zapoznawali się w przeszłości m.in. przedstawiciele Ministerstwa Rozwoju i Technologii oraz Instytutu Rozwoju Miast i Regionów.

Drugi dzień EMPIRII rozpoczął się od spotkania gości z zastępczynią prezydenta Gliwic Aleksandrą Wysocką, która podziękowała za wybór naszego miasta jako miejsca inspiracji rozwiązaniami cyfrowymi. – *Rozwiązania smart city stały się jedną z wizytówek Gliwic i bardzo mocno się w tym zakresie rozwijamy. Dotyczy to zarówno obszaru zarządzania informacją przestrzenną czy dostępu do e-usług publicznych, jak i angażowania mieszkańców w życie miasta poprzez elektroniczną Gliwicką Platformę Partycypacyjną DecydujMY razem. Cieszymy się, że możemy podzielić się z Państwem*



foto: UM Gliwice

dobrymi praktykami w tym zakresie – mówiła Aleksandra Wysocka.

Gościom zaprezentowany został System Obiegu Dokumentów oraz Gliwicka Elektroniczna Platforma Analityczno-Rozrachunkowa GEPAR pozwalająca mieszkańcom nie tylko sprawdzić wysokość naliczonych podatków lokalnych, opłat za gospodarowanie odpadami komunalnymi czy opłat z tytułu dzierżaw i bezumownego korzystania z nieruchomości, ale też uiścić je online.

Wizyta studyjna kontynuowana była następnie w siedzibie Przedsiębiorstwa Wodociągów i Kanalizacji przy ul. Rybnickiej 47, gdzie przedstawiciele spółki przedstawili m.in. plany budowy wspólnej sieci komunikacji bezprzewodowej z Przedsiębiorstwem Energetyki Ciepłej – Gliwice, przeznaczonej do zastosowań między urządzeniami Internetu rzeczy, ale również zdalnego odczytu wodomierzy i ciepłomierzy w gliwickich domach.

EMPIRIE – Sieci Wymiany Doświadczeń to program realizowany przez Związek Miast Polskich przy wsparciu funduszy EOG i funduszy norweskich na lata 2014–2021. Osiem powołanych przez ZMP sieci (siedem tematycznych i jedna dla liderów) promuje rozwój lokalny, a także pozwala miastom dzielić się swoimi dobrymi praktykami. To doskonała okazja do nauki i wymiany doświadczeń, nawiązywania współpracy, wzmacniania kompetencji i umiejętności. Więcej informacji na temat EMPIRII na stronie internetowej www.empirie.miasta.pl. (kik)

Zapisz się i weź udział w warsztatach rewitalizacyjnych!



25 stycznia Rada Miasta Gliwice podjęła uchwałę w sprawie przystąpienia do sporządzenia Gminnego Programu Rewitalizacji. Czas teraz na kolejny etap prac, którego ważną częścią są warsztaty dla mieszkańców siedmiu wyznaczonych podobszarów rewitalizacji: dzielnicy Baildona, Łabęd, Sikornika, Sośnicy, Szobiszowic, Śródmieścia i Zatorza. Uczestnicy tych spotkań, organizowanych zawsze w godz. 17.00–19.00, rozmawiają o najważniejszych

problemach ich podobszaru oraz wszelkich pomocnych działaniach.

Za nami warsztaty rewitalizacyjne dla mieszkańców Zatorza (15 lutego), Sikornika (20 lutego), Łabęd (21 lutego), Śródmieścia (26 lutego) i Sośnicy (27 lutego). **Dwa ostatnie spotkania zaplanowano w następujących terminach i lokalizacjach:**

- **5 marca – Szobiszowice** – Szkoła Podstawowa nr 20, ul. Jana Śliwki 8, sala nr 18,

- **6 marca – Baildona** – Centrum 3.0, ul. Jagiellońska 22, sala „Szara”.

Uczestników obowiązują zapisy! Udział w warsztatach można zgłosić: za pośrednictwem e-maila: brm@um.gliwice.pl lub telefonicznie pod nr. tel. 32/338-65-50 lub osobiście w Biurze Rozwoju Miasta UM w Gliwicach, ul. Jasna 31a, pok. 202.

(kik)

Eko poWODY, by świętować Światowy Dzień Wody

Świętowanie Światowego Dnia Wody nabierze wyjątkowego charakteru! W dniach 2–3 marca roku w godzinach 10.00–14.00 odbędzie się wydarzenie „EKO poWODY, by świętować Światowy Dzień Wody”, obfitujące w liczne atrakcje, mające na celu edukację i promocję ekologicznego podejścia do zasobów wodnych. Impreza, która odbędzie się w holu C PreZero Areny Gliwice, będzie okazją do pogłębienia wiedzy na temat wody i jej znaczenia dla naszego środowiska.

Gry, zabawy, edukacja

Warsztaty edukacyjne skupią się na zagadnieniach związanych z Odnawialnymi Źródłami Energii (OZE) oraz ekosystemem Bałtyku. Przewidziane są również warsztaty kreatywne, pokazy naukowe oraz spektakl edukacyjny. Cześć będzie na Was również teatrogra familijna, na którą obowiązują wcześniejsze zapisy! Strefa maluszka oraz ekopokój zabawek zapewnią rozrywkę i edukację najmłodszym uczestnikom wydarzenia, a strefa relaksu pozwoli na chwilę odpoczynku.

Całe wydarzenie będzie miało charakter ekologiczny, zachęcając do refleksji nad naszym wpływem na środowisko oraz promując proekologiczne zachowania. Wstęp wolny!

Harmonogram wydarzeń czasowych:

2 marca (sobota):

- 10.45 Teatrogra familijna „Wodne przygody” (obowiązują zapisy)
- 12.00 Pokaz Hydro-Dynamika

3 marca (niedziela):

- 10.15–11.00, 11.00–11.45, 13.15–14.00 – Pokaz „Woda w różnych skupieniach”



Szczegółowe informacje na stronie internetowej prezeroarenagliwice.pl.


(PreZero Arena Gliwice)

Wielki spektakl muzyki filmowej z dzieł Clinta Eastwooda – hołd syna dla ojca

Kyle Eastwood wystąpi na żywo podczas polskiej trasy koncertowej, którą składa hołd dorobkowi swojego ojca, Clinta Eastwooda. Podczas czterech koncertów Eastwood Symphonic w Szczecinie, Toruniu, Gliwicach i Warszawie usłyszymy muzykę z dzieł legendarnego twórcy filmowego i poznamy go z innej perspektywy – oczami syna. Bilety na koncerty Eastwood Symphonic są dostępne na Eventim.pl.

Eastwood Symphonic to autorski projekt Kyle'a Eastwooda. Koncert pokazuje przekrój kariery Clinta Eastwooda – od filmów z Trylogii dolarowej Sergio Leone, które uczyniły z niego międzynarodową gwiazdę, po niedawne produkcje, takie jak obsypany nagrodami film „Gran Torino”.

W dorobku Eastwooda jest ponad 80 tytułów – jak wybrać spośród nich? O kształcie koncertu od początku do końca decydował sam Kyle. Nie mogło



zabraknąć klasyków, takich jak muzyka Ennio Morriconego z filmów „Dobry, zły i brzydki” i „Za garść dolarów”. Pozostałe utwory to ścieżki napisane przez samego Clinta Eastwooda lub z jego udziałem oraz muzyka autorstwa Kyle'a, który two-

rzył na potrzeby filmów ojca. Znalazło się też miejsce na paru faworytów młodego Eastwooda, chociażby motyw przewodni z „Akcji na Eigerze” Johna Williamsa.

Eastwood Symphonic to opowieść o historii kina, ale również portret rodzinny. Koncert przeplatany jest ujęciami z niepublikowanej wcześniej rozmowy ojca z synem, w której opowiadają o łączącej ich miłości do muzyki i zdradzają szczegóły pracy za kulisami kultowych kinowych produkcji. Panowie Eastwood tworzą zgrany artystyczny duet – wspólnie pisali muzykę do dziewięciu filmów.

Clint Eastwood to ikona kina. W tym roku na ekrany trafi ostatni film w jego imponującej karierze – czterdziesty, który wyreżyserował. To świetny moment, by odkryć jego postać na nowo poprzez muzykę.

(PreZero Arena Gliwice)

SILESIA FISHING



1–3 marca PreZero Arena Gliwice będzie tętnić wędkarskim życiem – wprowadzimy Was w klimat, jakiego jeszcze nie doświadczycie. Silesia Fishing to największe wydarzenie w kraju skierowane do karpiarzy i feederowców – w samym sercu Górnego Śląska. Bilety są dostępne na eventim.pl oraz w kasach biletowych, podczas wydarzenia.

Od pasjonatów dla pasjonatów

Idea towarzysząca powołaniu do życia naszego formatu targowego była jedna – stworzenie platformy integrującej wędkarzy z branżą, udostępnienie im przestrzeni do wymiany kontaktów, nawiązania nowych relacji, skutecznego doradztwa, zakupu najlepszych dostępnych na rynku produktów, zapoznania się z nowościami na kolejny sezon, udziału w spotkaniach i wykładach, a przede wszystkim stania się częścią społeczności spotykającej w jednym miejscu, by dzielić się swoim hobby.

W programie

- Obecność największych zagranicznych i krajowych marek;
- Część sprzedażowa i wystawowa;
- Spotkania z topowymi osobistościami;
- Prelekcje prowadzone przez specjalistów;
- Wyprzedaże minionych kolekcji;
- Przedstawienie nowości na kolejny sezon;
- Rabaty stacjonarne i online tylko dla odwiedzających;
- Konkursy z wyjątkowymi nagrodami;
- Prezentacja łowisk komercyjnych i wód PZW;
- Warsztaty ekologiczne dla najmłodszych;
- Akcje społeczne.

Dlaczego Gliwice?

PreZero Arena Gliwice to wielofunkcyjny obiekt o przeznaczeniu widowiskowo-sportowym. To także jedna z najnowocześniejszych oraz największych hal tego rodzaju w Polsce i Europie. Na Śląsku nie ma sobie równych! Mogą się tutaj odbywać wielkie widowiska rozrywkowe – np. występy międzynarodowych gwiazd, wydarzenia sportowe rangi mistrzowskiej, a także imprezy targowe czy wystawy. To również miejsce aktywizacji mieszkańców regionu. Obiekt składa się z kilku stref, wykorzystywanych jednocześnie podczas największych wydarzeń lub aranżowanych oddzielnie, stanowiących doskonałą lokalizację do realizacji indywidualnie dopasowanych imprez.

(PreZero Arena Gliwice)

KOMUNIKATY



Zakład Gospodarki Mieszkaniowej w Gliwicach przypomina

Zgodnie z uchwałą w sprawie zasad wynajmowania lokali wchodzących w skład mieszkaniowego zasobu Miasta Gliwice (uchwała Rady Miasta Gliwice nr XXXVI/755/2022 z dnia 12 maja 2022 r.), do 29 lutego 2024 r. prowadzona jest aktualizacja wniosków osób, ubiegających się o wynajęcie mieszkania zakwalifikowanego do remontu.

Wzywa się wszystkie osoby, które ubiegają się o wynajęcie mieszkania do remontu (dotyczy WYŁĄCZNIE osób, które złożyły wnioski do 31 grudnia 2005 r.), do dokonania obowiązku aktualizacyjnego, potwierdzającego chęć dalszego ubiegania się o wynajęcie mieszkania zakwalifikowanego do remontu.

Druki oświadczeń aktualizacyjnych obowiązujące w roku 2024 dostępne będą:

- w holu Zakładu Gospodarki Mieszkaniowej, plac Inwalidów Wojennych 12,
- na stronie internetowej Zakładu Gospodarki Mieszkaniowej www.zgm-gliwice.pl.

Wypełnione i podpisane (czytelnym podpisem, zawierającym imię i nazwisko wnioskodawcy) oświadczenia należy składać w budynku Zakładu Gospodarki Mieszkaniowej w Gliwicach z siedzibą przy pl. Inwalidów Wojennych 12 lub przesać pocztą (decyduje data stempla pocztowego). Oświadczenia aktualizacyjne przesłane drogą elektroniczną nie będą brane pod uwagę.

Osoby, które nie zaktualizują złożonego wniosku, zostaną wykreślone z rejestru bez odrębnego powiadomienia.

UWAGA, KWALIFIKACJA WOJSKOWA!



Wydział Spraw Obywatelskich Urzędu Miejskiego w Gliwicach informuje,

że na terenie miasta Gliwice kwalifikacja wojskowa rozpocznie się 1 marca 2024 r. i potrwa do 9 kwietnia 2024 r. Obejme ona mężczyzn zameldowanych na pobyt stały lub pobyt czasowy na terenie miasta Gliwice, którzy:

- w bieżącym roku kalendarzowym kończą 19. rok życia – wezwania otrzyma 685 mężczyzn,
 - mają nieregulowany stosunek do służby wojskowej – wezwania otrzyma 103 mężczyzn
- oraz
- kobiety, które zostały wskazane przez Wojskowe Centrum Rekrutacji w Gliwicach – wezwania otrzyma 31 kobiet.

Kwalifikacja będzie prowadzona w pomieszczeniach zlokalizowanych w Gliwicach przy ul. Jasnej 31B – dzielnica Trynek. Budynek mieści się za kompleksem sportowo-rekreacyjnym JASNA 31. Każda z osób podlegających stawieniu otrzyma indywidualne wezwanie ze wskazaniem dnia i godziny stawienia się.

Kwalifikacja wojskowa obejmuje następujące czynności:

- sprawdzenie tożsamości osoby podlegającej kwalifikacji wojskowej,
- ustalenie kategorii zdolności do czynnej służby wojskowej – badanie lekarskie oraz psychologiczne, które przeprowadza Powiatowa Komisja Lekarska dla miasta Gliwice,
- założenie ewidencji wojskowej i wydanie zaświadczenia o stawieniu się do kwalifikacji wojskowej.

Osoba stawiająca się do kwalifikacji wojskowej powinna przedstawić:

- dowód osobisty lub inny dokument pozwalający na ustalenie tożsamości,
- jeśli posiada – dokumentację medyczną, w tym wyniki badań specjalistycznych przeprowadzonych w okresie dwunastu miesięcy przed dniem stawienia się do kwalifikacji wojskowej,
- dokumenty potwierdzające poziom wykształcenia lub pobierania nauki oraz posiadane kwalifikacje zawodowe (np. świadectwo szkolne, prawo jazdy).

Dodatkowe informacje można uzyskać pod numerem telefonu: 32/23-91-279.



Przedsiębiorstwo Energetyki Ciepłej – Gliwice Sp. z o.o. w Gliwicach, ul. Królewskiej Tamy 135,

zawiadamia o ogłoszeniu przetargów z publikacją ogłoszenia, organizowanych wg procedur określonych Regulaminem PEC-Gliwice Sp. z o.o., na:

Dostawę 3 samochodów osobowych o napędzie elektrycznym.

Termin składania ofert: 5 marca 2024 r. do godz. 11.15
Termin otwarcia ofert: 5 marca 2024 r. o godz. 11.16

Dostawę 3 samochodów osobowych Dacia Spring Expression Electric 45my23.

Termin składania ofert: 5 marca 2024 r. do godz. 11.00
Termin otwarcia ofert: 5 marca 2024 r. o godz. 11.01

Zabudowę odgazowywacza próżniowego w obiegu technologicznym ZC-1.

Termin składania ofert: 7 marca 2024 r. do godz. 12.00
Termin otwarcia ofert: 7 marca 2024 r. o godz. 12.01

Pełna treść dostępna na www.pec.gliwice.pl

NIERUCHOMOŚCI

Zgodnie z art. 35 ust. 1 ustawy z 21 sierpnia 1997 r. o gospodarce nieruchomościami (t.j. Dz.U. z 2023 r., poz. 344)



PREZYDENT MIASTA GLIWICE INFORMUJE,

że w siedzibie Urzędu Miejskiego w Gliwicach, na parterze budynku przy ul. Zwycięstwa 21, na stronie internetowej Urzędu Miejskiego w Gliwicach (gliwice.eu) oraz na stronie podmiotowej Wojewody Śląskiego w Biuletynie Informacji Publicznej został podany do publicznej wiadomości wykaz zawierający nieruchomości:

przeznaczoną do wydzierżawienia, stanowiącą własność Skarbu Państwa:

- nr 11/SP/2024 do 15 marca 2024 r.

Pełna treść wykazów dostępna jest na bip.gliwice.eu w dziale Ogłoszenia i komunikaty / Wykazy nieruchomości do wynajęcia, dzierżawy lub zbycia.

NIERUCHOMOŚCI



Zarząd Budynków Miejskich I Towarzystwo Budownictwa Społecznego Spółka z o.o. w Gliwicach, ul. Dolnych Wałów 11, działający w imieniu Prezydenta Miasta Gliwice, ogłasza przetarg ustny nieograniczony na wysokość stawki czynszu na garaż położony przy:

I PRZETARG

ul. Błogostawionego Czesława 34/G-2, garaż o powierzchni 20,70 m² (działka nr: 311, 312, obręb: Kolej, GL1G/0002325/5), brak instalacji elektrycznej, wodno-kanalizacyjnej oraz ogrzewania. Stan techniczny garażu – dostateczny. Lokal stanowi własność Gliwic – miasta na prawach powiatu.

Wywoławcza stawka czynszu (netto) za 1 m² powierzchni garażu: 7,50 zł
Wadium: 466,00 zł

Minimalne postąpienie (netto) za 1 m²: 1,00 zł
Do wycycytowanej stawki będzie doliczony podatek VAT w wysokości 23%.

Przyjmowanie oryginałów dokumentów wymaganych do przystąpienia do przetargu odbędzie się 14 marca 2024 r. (czwartek) od godz. 9.00 do godz. 9.30, w pokoju 121 – sala narad, I piętro w siedzibie ZBM I TBS Sp. z o.o. w Gliwicach przy ul. Dolnych Wałów 11.

Przetarg rozpocznie się 14 marca 2024 r. (czwartek) o godz. 10.00 wg kolejności adresów podanych w ogłoszeniu, w pokoju 121 – sala narad, I piętro w siedzibie ZBM I TBS Sp. z o.o. w Gliwicach przy ul. Dolnych Wałów 11.

Warunkiem uczestnictwa w przetargu jest:

- Wniesienie w nieprzekraczalnym terminie do 12 marca 2024 r. wadium na rachunek bankowy ZBM I TBS, ING Bank Śląski S.A. nr 20 1050 1285 1000 0022 2649 4546 (decyduje data wpływu wadium na rachunek bankowy spółki). Tytuł wpłaty: „Przetarg – adres licytowanego garażu, imię, nazwisko oraz PESEL osoby lub nazwa oraz NIP firmy, na rzecz której garaż będzie wynajmowany”.

Dostarczenie do 12 marca 2024 r.:

- w zamkniętej kopercie z opisem: „Przetarg garaż” do skrzynki znajdującej się przed drzwiami siedziby ZBM I TBS Sp. z o.o. przy ul. Dolnych Wałów 11 bądź do Biura Obsługi Klienta (w godzinach urzędowania spółki),
- kompletu kserokopii dokumentów:

- potwierdzenia dowodu wpłaty:
 - z informacją o numerze rachunku bankowego, na które ma zostać zwrócone wadium, w przypadku niewygrania przetargu,
 - z informacją o danych osobowych (imię i nazwisko, nr telefonu oraz adres e-mail do kontaktu, seria i numer dowodu osobistego) osoby, która będzie brała udział w przetargu;

- oświadczenia o zapoznaniu się z warunkami technicznymi garażu, treścią Regulaminu przetargu oraz wzorem umowy najmu garażu – załącznik nr 2 do zarządzenia Prezydenta Miasta Gliwice nr PM-4476/2021 z dnia 3 sierpnia 2021 r. (do pobrania na stronie internetowej zbgmgliwice.pl),

- oświadczenia o braku zażaleń wobec Miasta Gliwice z tytułu podatku/dzierżawy – załącznik nr 3 do zarządzenia Prezydenta Miasta Gliwice nr PM-4476/2021 z dnia 3 sierpnia 2021 r. (do pobrania na stronie internetowej zbgmgliwice.pl),

- aktualnych zaświadczeń ZBM I TBS Sp. z o.o. i ZBM II TBS Sp. z o.o. o braku zażaleń z tytułu najmu/dzierżawy, wystawionych nie wcześniej niż 1 miesiąc przed upływem terminu przetargu,
- aktualnego odpisu z właściwego rejestru oraz umowy spółki cywilnej, jeśli taką zawarto albo złożenie aktualnego zaświadczenia o wpisie do Centralnej Ewidencji i Informacji o Działalności Gospodarczej prowadzonej przez ministra właściwego do spraw gospodarki, wystawionych nie wcześniej niż 6 miesięcy przed upływem terminu przetargu,

- osoby fizyczne, które nie prowadzą działalności gospodarczej składają oświadczenie o nieprowadzeniu działalności gospodarczej.

- Stawienie się przed rozpoczęciem przetargu z oryginałami dokumentów, o których mowa punkcie 1 w celu ich weryfikacji.
- Przedłożenie komisji przetargowej dowodu osobistego lub paszportu, a w przypadku osób działających w imieniu innych osób dodatkowo pełnomocnictwa notarialnego lub z notarialnie poświadczonym podpisem.
- Osoby inne niż uczestnicy przetargu mogą brać udział w przetargu pod warunkiem zgłoszenia woli uczestnictwa do organizatora przetargu w terminie nie późniejszym niż data wpłaty wadium.
- Zachowanie reżimu sanitarnego, tj. założenie maseczki, zachowanie dystansu społecznego, zastosowanie się do innych zaleceń komisji przetargowej.

Osoby, które nie spełniają ww. warunków nie zostaną dopuszczone do licytacji.

Z treścią Regulaminu przetargu, kartą stanu technicznego, wzorem umowy najmu, można zapoznać się w godzinach urzędowania w Biurze Obsługi Klienta ZBM I TBS Sp. z o.o., ul. Dolnych Wałów 11, I piętro. Wpłata jednego wadium uprawnia do udziału w przetargu tylko na jeden garaż.

Wpłacone wadium podlega:

- zaliczeniu na poczet pierwszych należności czynszowych z tytułu zawarcia umowy najmu bez prawa żądania naliczania odsetek od tej kwoty,
- zwrotowi pozostałym uczestnikom, którzy przetargu nie wygrali,
- zwrotowi w przypadku odwołania przetargu lub wycofania garażu z przetargu,
- przeпадkowski, jeżeli uczestnik przetargu, który przetarg wygrał nie podpisał umowy najmu w terminie 7 dni kalendarzowych od daty rozstrzygnięcia przetargu.

Prace remontowe i modernizacyjne związane z przygotowaniem garażu do użytkowania najemca wykonuje we własnym zakresie i na własny koszt zgodnie z umową najmu. Na wniosek Prezydenta Miasta Gliwice organizator zastrzega sobie prawo odwołania przetargu bądź też wycofania garażu z przetargu bez podania przyczyny.

Nieruchomość zostanie udostępniona w celu oględzin 4 marca 2024 r. w godz. 10.00 – 10.15.

Szczegółowa informacja o ochronie danych osobowych znajduje się na stronie zbgmgliwice.pl/ochrona-danych-osobowych/.



Zarząd Budynków Miejskich II Towarzystwo Budownictwa Społecznego, 44-100 Gliwice, ul. Warszawska 35b,

zawiadamia o ogłoszeniu przetargu:

1. I ustnego nieograniczonego na wysokość stawki czynszu za najem lokalu użytkowego przy ul. Jasnej 5/U-III o pow. 58,06 m².

Termin przetargu: 15 marca 2024 r., godz. 10.00.
Zamawiający wymaga wniesienia wadium w wysokości 2438,52 zł

2. I ustnego nieograniczonego na wysokość stawki czynszu za najem lokalu użytkowego przy ul. Jasnej 5/U-IV o pow. 58,10 m².

Termin przetargu: 15 marca 2024 r., godz. 11.00.
Zamawiający wymaga wniesienia wadium w wysokości 2440,20 zł

Dokumenty do przetargu można odebrać w siedzibie zamawiającego, pok. 108.

Pełna treść ogłoszenia znajduje się na www.tbs2.pl

Zgodnie z art. 35 ust. 1 ustawy z 21 sierpnia 1997 r. o gospodarce nieruchomościami (t.j. Dz.U. z 2023 r., poz. 344)



PREZYDENT MIASTA GLIWICE INFORMUJE,

że w siedzibie Urzędu Miejskiego w Gliwicach, na parterze budynku przy ul. Zwycięstwa 21, na stronie internetowej Urzędu Miejskiego w Gliwicach (gliwice.eu) oraz na stronie podmiotowej Wojewody Śląskiego w Biuletynie Informacji Publicznej zostały podane do publicznej wiadomości wykaz zawierający nieruchomości:

przeznaczoną w części do wynajęcia, stanowiącą własność Skarbu Państwa:

- nr 12/SP/2024 do 12 marca 2024 r.

Pełna treść wykazów dostępna jest na bip.gliwice.eu w dziale Ogłoszenia i komunikaty / Wykazy nieruchomości do wynajęcia, dzierżawy lub zbycia.

Zgodnie z art. 35 ust. 1 ustawy z 21 sierpnia 1997 r. o gospodarce nieruchomościami (t.j. Dz.U. z 2020 r., poz. 65 z późn. zm.)



PREZYDENT MIASTA GLIWICE INFORMUJE,

że w budynku Zakładu Gospodarki Mieszkaniowej w Gliwicach przy pl. Inwalidów Wojennych 12 zostały podane do publicznej wiadomości nw. wykazy:

1. Nieruchomości przeznaczonych do sprzedaży:

- nr 18/2024, 45/2024 do 12 marca 2024 r.

Niniejsze wykazy dostępne są pod adresem: [Wykazy lokali przeznaczonych do sprzedaży na rzecz najemców – Zakład Gospodarki Mieszkaniowej \(zgm-gliwice.pl\)](http://Wykazy_lokali_przeznaczonych_do_sprzedazy_na_rzecz_najemcow_-_Zaklad_Gospodarki_Mieszkaniowej_zgm-gliwice.pl)

2. Nieruchomości przeznaczonych do wydzierżawienia:

- nr 49-51/2024, 53/2024, 55-56/2024 do 11 marca 2024 r.,

- nr 48/2024, 52/2024, 54/2024 do 12 marca 2024 r.

Niniejsze wykazy dostępne są pod adresem: [Zarządzenia Prezydenta Miasta – Dzierżawa – Zakład Gospodarki Mieszkaniowej \(zgm-gliwice.pl\)](http://Zarządzenia_Prezydenta_Miasta_-_Dzierżawa_-_Zaklad_Gospodarki_Mieszkaniowej_zgm-gliwice.pl)

3. Nieruchomości przeznaczonych do wynajęcia:

- nr 57/2024 do 12 marca 2024 r.
- Niniejsze wykazy dostępne są pod adresem: https://zgm-gliwice.pl/zarządzenia-prezydenta-miasta-na-jem-lokali/

Wykazy ogłasza się w celu umożliwienia zgłoszenia ewentualnych roszczeń do nieruchomości umieszczonych w wykazach.



Przetargi ogłoszone przez Prezydenta Miasta Gliwice, których organizatorem jest Wydział Gospodarki Nieruchomościami Urzędu Miejskiego w Gliwicach

NIERUCHOMOŚCI NA SPRZEDAŻ

I ustny przetarg nieograniczony na zbycie prawa własności części nieruchomości obejmującej:

- działkę nr 157, obręb Łąki Kłodnickie, KW nr GL1G/00042607/8, położoną przy ul. Kujawskiej w Gliwicach, użytek: ŁV – łąki trwałe, o pow. 0,5746 ha, stanowiącą własność Miasta Gliwice.

Termin przetargu: 14 marca 2024 r., godz. 11.00

Miejsce przetargu: siedziba Wydziału Gospodarki Nieruchomościami Urzędu Miejskiego w Gliwicach, ul. Jasna 31A, sala nr 206

Cena wywoławcza nieruchomości brutto: 1 890 500,00 zł

Cena nieruchomości zawiera 23% podatku VAT, zgodnie z ustawą z dnia 11 marca 2004 r. o podatku od towarów i usług (t.j. Dz.U. z 2023 r., poz. 1570 z późn. zm.).

Wadium: 190 000,00 zł

Termin wpłaty wadium: 7 marca 2024 r.

II ustny przetarg nieograniczony na sprzedaż prawa własności nieruchomości:

- obejmującej działkę nr 1678, obręb Szobiszowice, poł. przy ul. Grottegera w Gliwicach, o pow. gruntu 0,0524 ha, użytek B – tereny mieszkaniowe, dla której prowadzona jest księga wieczysta nr GL1G/00032166/1, stanowiącą własność Miasta Gliwice.

Termin przetargu: 18 marca 2024 r., godz. 11.00

Miejsce przetargu: siedziba Wydziału Gospodarki Nieruchomościami Urzędu Miejskiego w Gliwicach, ul. Jasna 31A, sala nr 206

Cena wywoławcza nieruchomości: 203 000,00 zł brutto

(cena zawiera podatek VAT w wysokości 23% zgodnie z ustawą z dnia 11 marca 2004 r. o podatku od towarów i usług – t.j. Dz.U. z 2023 r., poz. 1570 ze zm.)

Wadium: 20 300,00 zł

Termin wpłaty wadium: 12 marca 2024 r.

IV ustny przetarg nieograniczony na sprzedaż prawa własności części nieruchomości obejmującej:

- niezabudowane działki nr 121 o pow. 0,0360 ha oraz nr 120/2 o pow. 0,1800 ha, obręb Czecho-wice Północ, zapisane w księdze wieczystej nr GL1G/00032806/0. Przedmiotowa nieruchomość położona jest w Gliwicach w rejonie ul. Borówkowej i stanowi własność Miasta Gliwice.

Termin przetargu: 18 marca 2024 r., godz. 12.00

Miejsce przetargu: siedziba Wydziału Gospodarki Nieruchomościami Urzędu Miejskiego w Gliwicach, ul. Jasna 31A, sala nr 206

Cena wywoławcza nieruchomości brutto: 1 845 210,00 zł

Cena nieruchomości zawiera 23% podatku VAT, zgodnie z ustawą z dnia 11 marca 2004 r. o podatku od towarów i usług (t.j. Dz.U. z 2023 r., poz. 1570 z późn. zm.).

Wadium: 185 000,00 zł

Termin wpłaty wadium: 11 kwietnia 2024 r.

Pełna treść ogłoszeń dostępna jest na bip.gliwice.eu w dziale Ogłoszenia i komunikaty / Sprzedaż nieruchomości i przetargi na wysokość czynszu.

Lokalizację nieruchomości można sprawdzić na mapie pod adresem: msip.gliwice.eu w zakładce oferta nieruchomości. Dodatkowych informacji na temat warunków przetargów udzielają pracownicy Wydziału Gospodarki Nieruchomościami Urzędu Miejskiego w Gliwicach, tel. 32/33-86-412, 32/33-86-410 oraz 32/33-86-411.

NIERUCHOMOŚCI



Wyciągi z ogłoszeń – pełna treść ogłoszeń dostępna jest na bip.gliwice.eu oraz na stronie internetowej Zakładu Gospodarki Mieszkaniowej – zgm-gliwice.pl (wraz z rzutami lokali i fotografiami).

Dodatkowych informacji na temat warunków przetargu udziela Zakład Gospodarki Mieszkaniowej, tel. 32/338-39-53.



PREZYDENT MIASTA GLIWICE
OGŁASZA

8 kwietnia 2024 r. w Zakładzie Gospodarki Mieszkaniowej przy pl. Inwalidów Wojennych 3 (II piętro, pokój nr 4) odbędą się przetargi na sprzedaż niżej wymienionych nieruchomości:

▶ o godz. 10.30 rozpocznie się I ustny przetarg nieograniczony na sprzedaż lokalu mieszkalnego nr 7 usytuowanego w budynku przy ul. PLISZKI 1

FORMA ZBYCIA: sprzedaż lokalu wraz ze sprzedażą ułamkowej części działki
POWIERZCHNIA LOKALU: 36,75 m²
POWIERZCHNIA POMIESZCZENIA PRZYNALEŻNEGO – brak
SKŁAD LOKALU: 2 pokoje, kuchnia, łazienka z WC, przedpokój
KONDYGNACJA: I piętro
NIERUCHOMOŚĆ GRUNTOWA: działka nr 535 o powierzchni 1445 m², obręb Sikornik, KW GL1G/00029460/8
CENA WYWOŁAWCZA NIERUCHOMOŚCI: 203 700,00 zł
WADIUM: 20 400,00 zł

▶ o godz. 11.00 rozpocznie się I ustny przetarg nieograniczony na sprzedaż lokalu mieszkalnego nr 2 usytuowanego w budynku przy ul. SŁOWACKIEGO 56

FORMA ZBYCIA: sprzedaż lokalu wraz ze sprzedażą ułamkowej części działki
POWIERZCHNIA LOKALU: 30,93 m²
POWIERZCHNIA POMIESZCZENIA PRZYNALEŻNEGO – brak
SKŁAD LOKALU: 1 pokój, kuchnia, łazienka z WC, przedpokój
KONDYGNACJA: parter
NIERUCHOMOŚĆ GRUNTOWA: Słowackiego 56, 56A, działka nr 1026 o powierzchni 1621 m², obręb Nowe Miasto, KW GL1G/00029773/5
CENA WYWOŁAWCZA NIERUCHOMOŚCI: 140 900,00 zł
WADIUM: 14 100,00 zł

▶ o godz. 11.30 rozpocznie się I ustny przetarg nieograniczony na sprzedaż lokalu użytkowego nr 3 usytuowanego w budynku przy ul. WITA STWOSZA 18

FORMA ZBYCIA: sprzedaż lokalu wraz ze sprzedażą ułamkowej części działki

POWIERZCHNIA LOKALU: 27,97 m²
POWIERZCHNIA POMIESZCZENIA PRZYNALEŻNEGO – piwnica: 8,42 m²
SKŁAD LOKALU: 3 pomieszczenia
KONDYGNACJA: poddasze
NIERUCHOMOŚĆ GRUNTOWA: działka nr 1713 o powierzchni 630 m², obręb Szobiszowice, KW GL1G/00032437/2
CENA WYWOŁAWCZA NIERUCHOMOŚCI: 107 500,00 zł
WADIUM: 10 800,00 zł

▶ o godz. 12.00 rozpocznie się I ustny przetarg nieograniczony na sprzedaż lokalu mieszkalnego nr 23 usytuowanego w budynku przy ul. PSZCZYŃSKIEJ 112C

FORMA ZBYCIA: sprzedaż lokalu wraz ze sprzedażą ułamkowej części działki
POWIERZCHNIA LOKALU: 41,72 m²
POWIERZCHNIA POMIESZCZENIA PRZYNALEŻNEGO – brak
SKŁAD LOKALU: 2 pokoje, kuchnia, łazienka, przedpokój
KONDYGNACJA: VII piętro
NIERUCHOMOŚĆ GRUNTOWA: Pszczyńska 112 A, B, C, D; działka nr 452 o powierzchni 2085 m², obręb Trynek, KW GL1G/00074774/2
CENA WYWOŁAWCZA NIERUCHOMOŚCI: 217 300,00 zł
WADIUM: 21 800,00 zł

▶ o godz. 12.30 rozpocznie się I ustny przetarg nieograniczony na sprzedaż lokalu mieszkalnego nr 15 usytuowanego w budynku przy ul. WYBRZEZE WOJSKA POLSKIEGO 8

FORMA ZBYCIA: sprzedaż lokalu wraz ze sprzedażą ułamkowej części działki
POWIERZCHNIA LOKALU: 49,50 m²
POWIERZCHNIA POMIESZCZENIA PRZYNALEŻNEGO – brak
SKŁAD LOKALU: 2 pokoje, kuchnia, łazienka, przedpokój
KONDYGNACJA: III piętro
NIERUCHOMOŚĆ GRUNTOWA: działka nr 133 o powierzchni 243 m², obręb Stare Miasto, KW GL1G/00024969/1

OBCIĄŻENIA: nieruchomość jest wolna od obciążeń
CENA WYWOŁAWCZA NIERUCHOMOŚCI: 258 700,00 zł
WADIUM: 25 900,00 zł

▶ o godz. 13.00 rozpocznie się I ustny przetarg nieograniczony na sprzedaż lokalu mieszkalnego nr 12 usytuowanego w budynku przy ul. WYSZYŃSKIEGO 14A

FORMA ZBYCIA: sprzedaż lokalu wraz ze sprzedażą ułamkowej części działki
POWIERZCHNIA LOKALU: 34,95 m²
POWIERZCHNIA POMIESZCZENIA PRZYNALEŻNEGO – brak
SKŁAD LOKALU: 2 pokoje, kuchnia, łazienka z WC, przedpokój
KONDYGNACJA: III piętro
NIERUCHOMOŚĆ GRUNTOWA: Wyszyńskiego 14 A, B, C, D; działki nr 998/1, 999, 1000, 1001, 1002, 1003, 1006, 1007, 1008, 1009, 1010, 1011/1, 1016/1, 1785/1 o łącznej powierzchni 3652 m², obręb Stare Miasto, KW GL1G/00030332/2
CENA WYWOŁAWCZA NIERUCHOMOŚCI: 205 500,00 zł
WADIUM: 20 600,00 zł

▶ o godz. 13.30 rozpocznie się I ustny przetarg nieograniczony na sprzedaż lokalu mieszkalnego nr 10 usytuowanego w budynku przy ul. POWSTAŃCÓW WARSZAWY 1A

FORMA ZBYCIA: sprzedaż lokalu wraz ze sprzedażą ułamkowej części działki
POWIERZCHNIA LOKALU: 22,40 m²
POWIERZCHNIA POMIESZCZENIA PRZYNALEŻNEGO – brak
SKŁAD LOKALU: 1 pokój, kuchnia, łazienka z WC, przedpokój
KONDYGNACJA: IV piętro
NIERUCHOMOŚĆ GRUNTOWA: Powstańców Warszawy 1, 1A, Piłsudskiego 5, 5A; działki nr 169, 170, 171 o łącznej powierzchni 787 m², obręb Stare Miasto, KW GL1G/00026275/3
CENA WYWOŁAWCZA NIERUCHOMOŚCI: 113 500,00 zł
WADIUM: 11 400,00 zł



WYCIĄG Z OGŁOSZENIA O PRZETARGU PREZYDENT MIASTA GLIWICE

WYKONUJĄCY ZADANIA Z ZAKRESU ADMINISTRACJI
RZĄDOWEJ JAKO ORGAN WŁAŚCIWY DO GOSPODAROWANIA
NIERUCHOMOŚCIAMI SKARBU PAŃSTWA,
działając na podstawie art. 37 ust. 1 ustawy z dnia 21 sierpnia 1997 r. o gospodarce nieruchomościami (t.j. Dz.U. z 2023 r., poz. 344, z późn. zm.),
ogłasza

I ustny przetarg nieograniczony

na sprzedaż prawa własności części nieruchomości Skarbu Państwa

7 maja 2024 r. o godz. 12.00 w siedzibie Urzędu Miejskiego w Gliwicach przy ul. Jasnej 31A, w sali nr 206, rozpocznie się I ustny przetarg nieograniczony na sprzedaż prawa własności niezabudowanej części nieruchomości objętej księgą wieczystą nr GL1G/00121547/7, oznaczonej jako działka nr 128, obręb Kuźnica, położonej w Gliwicach w rejonie ul. Jagodowej i ul. Oświęcimskiej, stanowiącej własność Skarbu Państwa.

Cena wywoławcza brutto za prawo własności nieruchomości: 8 414 793,00 zł

Wadium: 841 480,00 zł

Minimalne postąpienie: 84 150,00 zł

Cena zawiera 23% podatek VAT zgodnie z ustawą z 11 marca 2004 r. o podatku od towarów i usług (t.j. Dz.U. 2023 r., poz. 1570 z późn. zm.).

Działka nr 128, obręb Kuźnica, została przeznaczona do zbycia w drodze ustnego przetargu nieograniczonego na podstawie zarządzenia Prezydenta Miasta Gliwice wykonującego zadania z zakresu administracji rządowej nr PM-9118/2024 z dnia 8 stycznia 2024 r. i wykazu nr 5/SP/2024 stanowiącego załącznik do zarządzenia PM-9118/2024 oraz na podstawie Zarządzenia Wojewody Śląskiego nr 367/2023 z dnia 14 listopada 2023 r.

Termin wniesienia wadium: 29 kwietnia 2024 r. (o możliwości uczestnictwa w przetargu decyduje data uznania rachunku Urzędu Miejskiego w Gliwicach).

Dodatkowe informacje

Dodatkowych informacji na temat warunków przetargu udziela Wydział Gospodarki Nieruchomościami Urzędu Miejskiego w Gliwicach – Referat Nieruchomości Skarbu Państwa, tel. 32/338-64-23.

Ogłoszenie zostało podane do publicznej wiadomości poprzez wywieszenie na urzędowych tablicach ogłoszeń Urzędu Miejskiego w Gliwicach, ul. Zwycięstwa 21 oraz w siedzibie Wydziału Gospodarki Nieruchomościami UM w Gliwicach, ul. Jasna 31A, a także opublikowane na stronie internetowej Urzędu Miejskiego w Gliwicach (gliwice.eu) oraz w Biuletynie Informacji Publicznej (bip.gliwice.eu).

Wyciąg z ogłoszenia o przetargu zamieszczony jest w prasie o zasięgu obejmującym co najmniej powiat („Miejskim Serwisie Informacyjnym – Gliwice”) oraz w prasie ogólnokrajowej („Dziennik Gazeta Prawna”).

Zgodnie z art. 35 ust. 1 ustawy z 21 sierpnia 1997 r. o gospodarce nieruchomościami (t.j. Dz.U. z 2023 r., poz. 344)



PREZYDENT MIASTA GLIWICE
INFORMUJE,

że w siedzibie Urzędu Miejskiego w Gliwicach, na parterze budynku przy ul. Zwycięstwa 21 oraz na stronie internetowej Urzędu Miejskiego w Gliwicach (gliwice.eu) zostały podane do publicznej wiadomości wykazy zawierające nieruchomości:

przeznaczone do dzierżawy, stanowiące własność Miasta Gliwice:
• wykaz nr 36/2024 do 7 marca 2024 r.,
• wykaz nr 38/2024 do 7 marca 2024 r.;
przeznaczone do dzierżawy, stanowiące własność Miasta Gliwice:
• wykaz nr 39/2024 do 7 marca 2024 r.;
przeznaczone do dzierżawy, będące w użytkowaniu wieczystym Miasta Gliwice:
• wykaz nr 45/2024 do 12 marca 2024 r.

Pełna treść wykazów dostępna jest na bip.gliwice.eu w dziale Ogłoszenia i komunikaty / Wykazy nieruchomości do wynajęcia, dzierżawy lub zbycia.



WYCIĄG Z OGŁOSZENIA O I USTNYM PRZETARGU NIEOGRANICZONYM NA SPRZEDAŻ PRAWA WŁASNOŚCI NIERUCHOMOŚCI GRUNTOWEJ, STANOWIĄCEJ WŁASNOŚĆ MIASTA GLIWICE

Prezydent Miasta Gliwice ogłosił I ustny przetarg nieograniczony na sprzedaż nieruchomości Miasta Gliwice

Lp.	Oznaczenie nieruchomości	Powierzchnia gruntu	Opis nieruchomości	Przeznaczenie nieruchomości	Cena nieruchomości	Wadium/Minimalne postąpienie
1.	Działka nr 1337, obręb Bojków, KW nr GL1G/00038118/2. Użytek: Rlllb – grunty orne.	Powierzchnia gruntu: 0,1391 ha	Działka nr 1337, obręb Bojków, położona jest w Gliwicach przy ul. Zielnej. Działka ma kształt regularny, zbliżony do prostokąta o szerokości około 16 m. Nieruchomość stanowi teren płaski, na którym znajdują się pojedyncze drzewa. Sąsiedztwo nieruchomości stanowi zabudowa mieszkaniowa jednorodzinna oraz tereny rolne. W dalszej odległości występują punkty handlowe oraz usługowe. W granicach przedmiotowej działki może przechodzić sieć drenarska oraz mogą wystąpić niezainwentaryzowane sieci, za które będzie odpowiadał przyszły nabywca. Zgodnie z mapą ewidencyjną na działce nie ma zlokalizowanej kanalizacji deszczowej, w przypadku wystąpienia na działce przyłączy kanalizacji deszczowej staje się ono własnością nabywcy. Sieci: wodno-kanalizacyjna, elektroenergetyczna, teletechniczna i gazowa zlokalizowane w drogach. Skomunikowanie działki nr 1337, obręb Bojków, powinno odbywać się poprzez działkę nr 1761, obręb Bojków, (ul. Zielna) do drogi publicznej ul. Pistajowej.	Zgodnie z obowiązującym od 10 marca 2006 r. miejscowym planem zagospodarowania przestrzennego działki nr 1337, obręb Bojków, znajduje się: • w przeznaczonej części na terenie oznaczonym symbolem: E1.8/MN2 – co oznacza: teren zabudowy mieszkaniowej jednorodzinnej; • w niewielkiej, północnej części na terenie o symbolu: Ek/03/KDI – co oznacza: teren dróg lokalnych; • w niewielkiej, południowej części na terenie o symbolu: Ek/08/KDD – co oznacza: teren dróg dojazdowych. Działka nr 1337, obręb Bojków, położona jest w granicach stref: • SH-2 – obserwacji archeologicznej, • SG-1 – Obszar Górniczy KWK „Sośnica”, • SU-1 – rehabilitacji istniejącej zabudowy i infrastruktury. Przedmiotowa nieruchomość położona jest w granicach opracowania projektu miejscowego planu zagospodarowania przestrzennego miasta Gliwice dla obszaru obejmującego część „dzielnicy Bojków” położoną pomiędzy ulicami Knurowską, Bojkowską i autostradą A4, realizowanego na podstawie uchwały nr XIII/332/2016 Rady Miasta Gliwice z dnia 4 lutego 2016 r. w sprawie przystąpienia do jego sporządzenia.	488 700,00 zł (cena zawiera podatek VAT w wysokości 23% zgodnie z ustawą z dnia 11 marca 2004 r. o podatku od towarów i usług – t.j. Dz.U. z 2023 r., poz. 1570 z późn. zm.)	48 900,00 zł/ 4890,00 zł

Przetarg rozpocznie się 8 maja 2024 r. o godz. 10.00 w Urzędzie Miejskim w Gliwicach przy ul. Jasnej 31A, w sali nr 206.

Wadium należy wnieść do 29 kwietnia 2024 r. na konto Urzędu Miejskiego w Gliwicach – Bank Millennium, nr 79 1160 2202 0000 0005 0904 4033. Datą wniesienia wadium jest data uznania rachunku bankowego Miasta Gliwice.

Ogłoszenie zostało podane do publicznej wiadomości poprzez wywieszenie na urzędowych tablicach ogłoszeń Urzędu Miejskiego w Gliwicach, ul. Zwycięstwa 21 oraz w siedzibie Wydziału Gospodarki Nieruchomościami UM w Gliwicach, ul. Jasna 31A, a także opublikowane na stronie internetowej Urzędu Miejskiego w Gliwicach – gliwice.eu oraz w Biuletynie Informacji Publicznej – bip.gliwice.eu. Ponadto wyciąg z ogłoszenia o przetargu został zamieszczony w prasie ogólnopolskiej („Dziennik Gazeta Prawna”) oraz w „Miejskim Serwisie Informacyjnym – Gliwice”. Dodatkowe informacje o nieruchomościach można uzyskać w Wydziale Gospodarki Nieruchomościami UM w Gliwicach – Zespół ds. zbywania, pok. 16, ul. Jasna 31A, Gliwice, w godzinach: pn. – śr.: 8.00-16.00, czw.: 8.00-17.00, pt.: 8.00-15.00, tel. 32/338-64-11, 32/338-64-09, 32/338-64-12.



WYCIĄG Z OGŁOSZENIA O PRZETARGU USTNYM NIEOGRANICZONYM NA SPRZEDAŻ PRAWA WŁASNOŚCI NIERUCHOMOŚCI NIEZABUDOWANEJ STANOWIĄCEJ WŁASNOŚĆ MIASTA GLIWICE

Prezydent Miasta Gliwice ogłosił II ustny przetarg nieograniczony na sprzedaż nieruchomości niezabudowanej.

Położenie i opis	Przeznaczenie nieruchomości i sposób zagospodarowania
Gliwice, ul. Anny Jagiellonki Opis Działka nr 28/1, obręb Łąbędy, położona jest w peryferyjnej strefie miasta, w odległości około 8 km od centrum. Kształt nieregularny. W sąsiedztwie znajduje się zabudowa mieszkaniowa i przemysłowa. Teren ogrodzony, niezagospodarowany z pojedynczymi drzewami. Sieci uzbrojenia na terenie działki: wodociągowa, kanalizacja deszczowej kd160, kanalizacji sanitarnej ks160, elektroenergetyczna, gazowa, teletechniczna. Część podziemnych i nadziemnych sieci uzbrojenia terenu przecina działkę, na co należy zwrócić uwagę, planując przyszłe zagospodarowanie nieruchomości. Warunki podłączenia poszczególnych mediów należy uzgodnić bezpośrednio z dysponentami sieci. Skomunikowanie z drogą publiczną powinno się odbywać poprzez działkę nr 28/2 do ul. Anny Jagiellonki nowym zjazdem.	Zgodnie z uchwałą Rady Miejskiej w Gliwicach nr XIII/395/2007 z dnia 20 grudnia 2007 r. w sprawie miejscowego planu zagospodarowania przestrzennego, teren obejmujący działkę nr 28/1, obręb Łąbędy, został oznaczony symbolem: • 25MM – co oznacza: tereny zabudowy mieszkaniowej jednorodzinnej. Dodatkowo informujemy, że zgodnie z ustaleniami ww. planu opiniowany teren znajduje się w granicach: • Głównego Zbiornika Wód Podziemnych (GZWP) nr 330 – Gliwice, • Ścisłego obszaru Rewitalizacji Łąbędy. Niezależnie od powyższego informujemy, że 27 sierpnia 2020 r. Rada Miasta Gliwice podjęła uchwałę nr XVIII/361/2020 w sprawie przystąpienia do sporządzenia miejscowego planu zagospodarowania przestrzennego miasta Gliwice dla obszaru obejmującego część dzielnicy Łąbędy, położoną na wschód od linii kolejowej i na północ od ul. Przyszowskiej. Przedmiotowa działka jest położona na obszarze objętym ww. uchwałą.

Lp.	Nr działki	Obręb	Nr księgi wieczystej	Powierzchnia [m ²]	Cena wywoławcza [zł brutto]	Wadium [zł]	Termin wpłaty wadium*	Termin przetargu	Godzina przetargu
1.	28/1	Łąbędy	GL1G/00040386/8	2221	531 200,00	53 200,00	29 kwietnia 2024 r.	7 maja 2024 r.	10.00

* Datą wniesienia wadium jest data uznania rachunku bankowego Miasta Gliwice. Przetarg odbędzie się w siedzibie Wydziału Gospodarki Nieruchomościami Urzędu Miejskiego w Gliwicach przy ul. Jasnej 31A, w sali nr 206 (miejsce przetargu może ulec zmianie – informacja będzie opublikowana w BIP). I przetarg został przeprowadzony 30 stycznia 2024 r. i został zakończony wynikiem negatywnym. Dodatkowych informacji na temat warunków przetargu udzielają pracownicy Wydziału Gospodarki Nieruchomościami Urzędu Miejskiego w Gliwicach w godz.: pn. – śr.: 8.00-16.00, czw.: 8.00-17.00, pt.: 8.00-15.00, pokój 16, ul. Jasna 31A, tel. 32/338-64-12, 32/338-64-10, 32/338-64-11. Ogłoszenie zamieszczone jest na stronie internetowej miasta – gliwice.eu, Biuletynie Informacji Publicznej – bip.gliwice.eu oraz na elektronicznej tablicy ogłoszeń Urzędu Miejskiego w Gliwicach. Ponadto wyciąg z ogłoszenia o przetargu zostanie zamieszczony w prasie ogólnopolskiej („Dziennik Gazeta Prawna”) oraz w „Miejskim Serwisie Informacyjnym – Gliwice”.

NIERUCHOMOŚCI



WYCIĄG Z OGŁOSZENIA O I USTNYM PRZETARGU NIEOGRANICZONYM NA SPRZEDAŻ PRAWA WŁASNOŚCI CZĘŚCI NIERUCHOMOŚCI GRUNTOWEJ, STANOWIĄCEJ WŁASNOŚĆ MIASTA GLIWICE

Prezydent Miasta Gliwice ogłosił I ustny przetarg nieograniczony na sprzedaż części nieruchomości Miasta Gliwice

Lp.	Położenie i opis nieruchomości	Nr działki Obręb Nr KW	Powierzchnia działki	Przeznaczenie nieruchomości	Cena wywoławcza nieruchomości brutto	Wadium
1.	Przedmiotowa działka położona jest przy ul. Zielnej w Gliwicach, w odległości ok. 7 km od centrum miasta, w odległości ok. 2 km od drogi krajowej nr 78 i ok. 3 km od wjazdu na autostradę A4. W sąsiedztwie znajduje się zabudowa mieszkaniowa jednorodzinna oraz tereny niezabudowane. Działka stanowi teren płaski, nieogrodzony, niezabudowany, wykorzystywany jako pole uprawne. Kształt działki regularny, prostokątny. W pobliżu działki, w pasie drogi lokalnej – ul. Zielnej, przebiega sieć wodociągowa, kanalizacyjna sanitarna i deszczowa, gazowa oraz elektroenergetyczna. Działka nr 889/2, obręb Bojków, powstała w wyniku podziału działki nr 889. W dziale III KW nr GL1G/00037299/7 widnieje wpis dotyczący ograniczonego prawa rzeczowego, tj. ograniczonej w czasie służebności przesyłu na działce oznaczonej nr ewidencyjnym 889, obręb Bojków, na rzecz Przedsiębiorstwa Wodociągów i Kanalizacji Sp. z o.o. Przedmiotowa służebność nie dotyczy przedmiotu zbycia. Dział IV jest wolny od wpisów. Skomunikowanie: skomunikowanie działki winno się odbywać poprzez działki nr 889/1, 1715, 890/1, obręb Bojków, stanowiące drogę dojazdową – ul. Zielną, następnie poprzez działki nr 890/7, 1716, 1719, obręb Bojków, stanowiące drogę lokalną – ul. Kwiatów Polnych do drogi publicznej ul. Rolników zjazdem istniejącym.	dz. 889/2 Użytek: R1IIa, R1IIb obręb Bojków, KW nr GL1G/00037299/7	0,1092 ha	Dla terenu obejmującego działkę nr 889/2, obręb Bojków, od 10 marca 2006 r. obowiązuje miejscowy plan zagospodarowania przestrzennego dla obszaru zlokalizowanego po południowej stronie autostrady A4, stanowiącego dzielnicę Bojków w Gliwicach. Przedmiotowy plan został uchwalony przez Radę Miejską w Gliwicach uchwałą nr XXXVIII/963/2005 z 22 grudnia 2005 r., która opublikowana została w Dzienniku Urzędowym Województwa Śląskiego nr 11 z dnia 7 lutego 2006 r., poz. 409. Zgodnie z ustaleniami ww. planu, przedmiotowa działka położona jest na terenie oznaczonym symbolem E1.6/MN2, co oznacza: tereny zabudowy mieszkaniowej jednorodzinnej – MN2 . Przedmiotowa działka, w obowiązującym planie, położona jest na obszarze górnym KWK „Sośnica” oraz objęta zasięgiem stref: • SH-2 – obserwacji archeologicznej, • SU-1 – rehabilitacji istniejącej zabudowy i infrastruktury. Na rysunku planu uwidoczniony został przebieg nieprzekraczalnych linii zabudowy. Ponadto Rada Miasta Gliwice 4 lutego 2016 r. podjęła uchwałę nr XIII/332/2016 w sprawie przystąpienia do sporządzenia miejscowego planu zagospodarowania przestrzennego miasta Gliwice dla obszaru obejmującego część „dzielnicę Bojków” położoną pomiędzy ulicami Knurowską, Bojkowską i autostradą A4. Przedmiotowa działka znajduje się w granicach opracowania projektu planu, sporządzonego na podstawie ww. uchwały. Przedmiotowa działka jest zlokalizowana w granicach Gliwickiego Obszaru Gospodarczego, poza terenem korytarzy komunikacyjnych GOG oraz poza terenami zarezerwowanymi pod zbiorniki retencyjne i pod inwestycje.	489 000,00 zł	48 900,00 zł

Przetarg rozpocznie się **8 maja 2024 r. o godz. 11.00** w Urzędzie Miejskim w Gliwicach przy ul. Jasnej 31A, w sali nr 206 (miejsce przetargu może ulec zmianie – informacja będzie opublikowana w BIP UM w Gliwicach).
Wadium należy wnieść do **29 kwietnia 2024 r.** na konto Urzędu Miejskiego w Gliwicach – Bank Millennium, nr **79 1160 2202 0000 0005 0904 4033**. Datą wniesienia wadium jest data uznania rachunku bankowego Miasta Gliwice.
Ogłoszenie zostało podane do publicznej wiadomości poprzez wywieszenie na urzędowych tablicach ogłoszeń Urzędu Miejskiego w Gliwicach, ul. Zwycięstwa 21 oraz w siedzibie Wydziału Gospodarki Nieruchomościami UM w Gliwicach, ul. Jasna 31A, a także opublikowane na stronie internetowej Urzędu Miejskiego w Gliwicach – gliwice.eu oraz w Biuletynie Informacji Publicznej – bip.gliwice.eu. Ponadto wyciąg z ogłoszenia o przetargu został zamieszczony w prasie ogólnopolskiej („Dzienniku Gazecie Prawnej”) oraz w „Miejskim Serwisie Informacyjnym – Gliwice”.
Dodatkowe informacje o nieruchomości można uzyskać w Wydziale Gospodarki Nieruchomościami UM w Gliwicach – Zespół ds. zbywania, pok. 16, ul. Jasna 31A, Gliwice, w godzinach: pn. – śr.: 8.00-16.00, czw.: 8.00-17.00, pt.: 8.00-15.00, tel. 32/338-64-09, 32/338-64-12, 32/338-64-41, 32/338-64-08.



WYCIĄG Z OGŁOSZENIA O I USTNYM PRZETARGU NIEOGRANICZONYM NA SPRZEDAŻ PRAWA WŁASNOŚCI CZĘŚCI NIERUCHOMOŚCI GRUNTOWEJ, STANOWIĄCEJ WŁASNOŚĆ MIASTA GLIWICE

Prezydent Miasta Gliwice ogłosił I ustny przetarg nieograniczony na sprzedaż części nieruchomości Miasta Gliwice

Lp.	Położenie i opis nieruchomości	Nr działki Obręb Nr KW	Powierzchnia działki	Przeznaczenie nieruchomości	Cena wywoławcza nieruchomości brutto	Wadium
1.	Przedmiotowa działka położona jest przy ul. Zielnej w Gliwicach, w odległości ok. 7 km od centrum miasta, w odległości ok. 2 km od drogi krajowej nr 78 i ok. 3 km od wjazdu na autostradę A4. W sąsiedztwie znajduje się zabudowa mieszkaniowa jednorodzinna oraz tereny niezabudowane. Działka stanowi teren płaski, nieogrodzony, niezabudowany, wykorzystywany jako pole uprawne. Kształt działki regularny, prostokątny. W pobliżu działki, w pasie drogi lokalnej – ul. Zielnej, przebiega sieć wodociągowa, kanalizacyjna sanitarna i deszczowa, gazowa oraz elektroenergetyczna. Działka nr 889/3, obręb Bojków, powstała w wyniku podziału działki nr 889. W dziale III KW nr GL1G/00037299/7 widnieje wpis dotyczący ograniczonego prawa rzeczowego, tj. ograniczonej w czasie służebności przesyłu na działce oznaczonej nr ewidencyjnym 889, obręb Bojków, na rzecz Przedsiębiorstwa Wodociągów i Kanalizacji Sp. z o.o. Przedmiotowa służebność nie dotyczy przedmiotu zbycia. Dział IV jest wolny od wpisów. Skomunikowanie: skomunikowanie działki winno się odbywać poprzez działki nr 889/1, 1715, 890/1, obręb Bojków, stanowiące drogę dojazdową – ul. Zielną, następnie poprzez działki nr 890/7, 1716, 1719, obręb Bojków, stanowiące drogę lokalną – ul. Kwiatów Polnych do drogi publicznej ul. Rolników zjazdem istniejącym.	dz. 889/3 Użytek: R1IIa, R1IIb, PsIII, Bz obręb Bojków, KW nr GL1G/00037299/7	0,1163 ha	Dla terenu obejmującego działkę nr 889/3, obręb Bojków od 10 marca 2006 r. obowiązuje miejscowy plan zagospodarowania przestrzennego dla obszaru zlokalizowanego po południowej stronie autostrady A4, stanowiącego dzielnicę Bojków w Gliwicach. Przedmiotowy plan został uchwalony przez Radę Miejską w Gliwicach uchwałą nr XXXVIII/963/2005 z 22 grudnia 2005 r., która opublikowana została w Dzienniku Urzędowym Województwa Śląskiego nr 11 z dnia 7 lutego 2006 r., poz. 409. Zgodnie z ustaleniami ww. planu, przedmiotowa działka położona jest na terenie oznaczonym symbolem E1.6/MN2, co oznacza: tereny zabudowy mieszkaniowej jednorodzinnej – MN2 . Przedmiotowa działka, w obowiązującym planie, położona jest na obszarze górnym KWK „Sośnica” oraz objęta zasięgiem stref: • SH-2 – obserwacji archeologicznej, • SU-1 – rehabilitacji istniejącej zabudowy i infrastruktury. Na rysunku planu uwidoczniony został przebieg nieprzekraczalnych linii zabudowy. Ponadto Rada Miasta Gliwice 4 lutego 2016 r. podjęła uchwałę nr XIII/332/2016 w sprawie przystąpienia do sporządzenia miejscowego planu zagospodarowania przestrzennego miasta Gliwice dla obszaru obejmującego część „dzielnicę Bojków” położoną pomiędzy ulicami Knurowską, Bojkowską i autostradą A4. Przedmiotowa działka znajduje się w granicach opracowania projektu planu, sporządzonego na podstawie ww. uchwały. Przedmiotowa działka jest zlokalizowana w granicach Gliwickiego Obszaru Gospodarczego, poza terenem korytarzy komunikacyjnych GOG oraz poza terenami zarezerwowanymi pod zbiorniki retencyjne i pod inwestycje.	520 700,00 zł	52 100,00 zł

Przetarg rozpocznie się **7 maja 2024 r. o godz. 11.00** w Urzędzie Miejskim w Gliwicach przy ul. Jasnej 31A, w sali nr 206 (miejsce przetargu może ulec zmianie – informacja będzie opublikowana w BIP UM w Gliwicach).
Wadium należy wnieść do **29 kwietnia 2024 r.** na konto Urzędu Miejskiego w Gliwicach – Bank Millennium, nr **79 1160 2202 0000 0005 0904 4033**. Datą wniesienia wadium jest data uznania rachunku bankowego Miasta Gliwice.
Ogłoszenie zostało podane do publicznej wiadomości poprzez wywieszenie na urzędowych tablicach ogłoszeń Urzędu Miejskiego w Gliwicach, ul. Zwycięstwa 21 oraz w siedzibie Wydziału Gospodarki Nieruchomościami UM w Gliwicach, ul. Jasna 31A, a także opublikowane na stronie internetowej Urzędu Miejskiego w Gliwicach – gliwice.eu oraz w Biuletynie Informacji Publicznej – bip.gliwice.eu. Ponadto wyciąg z ogłoszenia o przetargu został zamieszczony w prasie ogólnopolskiej („Dzienniku Gazecie Prawnej”) oraz w „Miejskim Serwisie Informacyjnym – Gliwice”.
Dodatkowe informacje o nieruchomości można uzyskać w Wydziale Gospodarki Nieruchomościami UM w Gliwicach – Zespół ds. zbywania, pok. 16, ul. Jasna 31A, Gliwice, w godzinach: pn. – śr.: 8.00-16.00, czw.: 8.00-17.00, pt.: 8.00-15.00, tel. 32/338-64-09, 32/338-64-12, 32/338-64-41, 32/338-64-08.



WYCIĄG Z OGŁOSZENIA O I USTNYM PRZETARGU NIEOGRANICZONYM NA SPRZEDAŻ PRAWA WŁASNOŚCI CZĘŚCI NIERUCHOMOŚCI GRUNTOWEJ, STANOWIĄCEJ WŁASNOŚĆ MIASTA GLIWICE

Prezydent Miasta Gliwice ogłosił I ustny przetarg nieograniczony na sprzedaż części nieruchomości Miasta Gliwice

Lp.	Położenie i opis nieruchomości	Nr działki Obręb Nr KW	Powierzchnia działki	Przeznaczenie nieruchomości	Cena wywoławcza nieruchomości brutto	Wadium
1.	Przedmiotowa działka położona jest przy ul. Koniczynowej w Gliwicach, w odległości ok. 7 km od centrum miasta, w odległości ok. 2 km od drogi krajowej nr 78 i ok. 3 km od wjazdu na autostradę A4. W sąsiedztwie znajduje się zabudowa mieszkaniowa jednorodzinna oraz tereny niezabudowane. Działka stanowi teren płaski, nieogrodzony, niezabudowany, wykorzystywany jako pole uprawne. Kształt działki regularny, prostokątny. W pobliżu działki, w pasie drogi lokalnej – ul. Koniczynowej, przebiega sieć wodociągowa, kanalizacyjna sanitarna, gazowa, elektroenergetyczna oraz teletechniczna. Działka nr 889/4, obręb Bojków, powstała w wyniku podziału działki nr 889. W dziale III KW nr GL1G/00037299/7 widnieje wpis dotyczący ograniczonego prawa rzeczowego, tj. ograniczonej w czasie służebności przesyłu na działce oznaczonej nr ewidencyjnym 889, obręb Bojków, na rzecz Przedsiębiorstwa Wodociągów i Kanalizacji Sp. z o.o. Przedmiotowa służebność nie dotyczy przedmiotu zbycia. Dział IV jest wolny od wpisów. Skomunikowanie: skomunikowanie działki winno się odbywać poprzez działki nr 889/6, 890/8, 1757, obręb Bojków, stanowiące drogę lokalną – ul. Koniczynową, następnie poprzez działki nr 890/7, 1716, 1719, obręb Bojków, stanowiące drogę lokalną – ul. Kwiatów Polnych do drogi publicznej ul. Rolników zjazdem istniejącym lub poprzez działki nr 889/6, 1350/3, 1349/1, 1757, obręb Bojków, stanowiące drogę lokalną – ul. Koniczynową do drogi publicznej ul. Knurowskiej zjazdem istniejącym.	dz. 889/4 Użytek: R1IIa obręb Bojków, KW nr GL1G/00037299/7	0,1102 ha	Dla terenu obejmującego działkę nr 889/4, obręb Bojków, od 10 marca 2006 r. obowiązuje miejscowy plan zagospodarowania przestrzennego dla obszaru zlokalizowanego po południowej stronie autostrady A4, stanowiącego dzielnicę Bojków w Gliwicach. Przedmiotowy plan został uchwalony przez Radę Miejską w Gliwicach uchwałą nr XXXVIII/963/2005 z 22 grudnia 2005 r., która opublikowana została w Dzienniku Urzędowym Województwa Śląskiego nr 11 z dnia 7 lutego 2006 r., poz. 409. Zgodnie z ustaleniami ww. planu, przedmiotowa działka położona jest na terenie oznaczonym symbolem E1.6/MN2, co oznacza: tereny zabudowy mieszkaniowej jednorodzinnej – MN2 . Przedmiotowa działka, w obowiązującym planie, położona jest na obszarze górnym KWK „Sośnica” oraz objęta zasięgiem stref: • SH-2 – obserwacji archeologicznej, • SU-1 – rehabilitacji istniejącej zabudowy i infrastruktury. Na rysunku planu uwidoczniony został przebieg nieprzekraczalnych linii zabudowy. Ponadto Rada Miasta Gliwice 4 lutego 2016 r. podjęła uchwałę nr XIII/332/2016 w sprawie przystąpienia do sporządzenia miejscowego planu zagospodarowania przestrzennego miasta Gliwice dla obszaru obejmującego część „dzielnicę Bojków” położoną pomiędzy ulicami Knurowską, Bojkowską i autostradą A4. Przedmiotowa działka znajduje się w granicach opracowania projektu planu, sporządzonego na podstawie ww. uchwały. Przedmiotowa działka jest zlokalizowana w granicach Gliwickiego Obszaru Gospodarczego, poza terenem korytarzy komunikacyjnych GOG oraz poza terenami zarezerwowanymi pod zbiorniki retencyjne i pod inwestycje.	493 500,00 zł	49 400,00 zł

Przetarg rozpocznie się **8 maja 2024 r. o godz. 13.00** w Urzędzie Miejskim w Gliwicach przy ul. Jasnej 31A, w sali nr 206 (miejsce przetargu może ulec zmianie – informacja będzie opublikowana w BIP UM w Gliwicach).
Wadium należy wnieść do **29 kwietnia 2024 r.** na konto Urzędu Miejskiego w Gliwicach – Bank Millennium, nr **79 1160 2202 0000 0005 0904 4033**. Datą wniesienia wadium jest data uznania rachunku bankowego Miasta Gliwice.
Ogłoszenie zostało podane do publicznej wiadomości poprzez wywieszenie na urzędowych tablicach ogłoszeń Urzędu Miejskiego w Gliwicach, ul. Zwycięstwa 21 oraz w siedzibie Wydziału Gospodarki Nieruchomościami UM w Gliwicach, ul. Jasna 31A, a także opublikowane na stronie internetowej Urzędu Miejskiego w Gliwicach – gliwice.eu oraz w Biuletynie Informacji Publicznej – bip.gliwice.eu. Ponadto wyciąg z ogłoszenia o przetargu został zamieszczony w prasie ogólnopolskiej („Dzienniku Gazecie Prawnej”) oraz w „Miejskim Serwisie Informacyjnym – Gliwice”.
Dodatkowe informacje o nieruchomości można uzyskać w Wydziale Gospodarki Nieruchomościami UM w Gliwicach – Zespół ds. zbywania, pok. 16, ul. Jasna 31A, Gliwice, w godzinach: pn. – śr.: 8.00-16.00, czw.: 8.00-17.00, pt.: 8.00-15.00, tel. 32/338-64-09, 32/338-64-12, 32/338-64-41, 32/338-64-08.





OBWIESZCZENIE
PREZYDENTA MIASTA GLIWICE
AB.6740.7.5.2023 z 20 lutego 2024 r.

Na podstawie art. 49 ustawy z dnia 14 czerwca 1960 r. Kodeks postępowania administracyjnego (t.j. Dz.U. z 2023 r., poz. 775 z późn. zm.), w związku z art. 11f ust. 3 ustawy z dnia 10 kwietnia 2003 r. o szczególnych zasadach przygotowania i realizacji inwestycji w zakresie dróg publicznych (t.j. Dz.U. z 2023 r., poz. 162 z późn. zm.) Prezydent Miasta Gliwice zawiadamia, że 15 lutego 2024 r. wydał decyzję nr ZRID-3/2024 o zezwoleniu na realizację inwestycji drogowej pn.:

„Rozbudowa skrzyżowania ul. Bojkowskiej (droga powiatowa nr 7202S) z ul. Rolników (droga powiatowa nr 7205S) na rondo czterowłotowe wraz z rozbudową ul. Żytniej (droga gminna nr 130390S) oraz budową łącznika ulic Żytniej i Rolników w Gliwicach”

- jednocześnie decyzją:**
- zostały określone linie rozgraniczające teren inwestycji drogowej,
 - został zatwierdzony podział nieruchomości wyznaczony liniami rozgraniczającymi teren,
 - stwierdzono nabycie z mocy prawa odpowiednio przez Gliwice – miasto na prawach powiatu oraz Gminę Gliwice nieruchomości znajdujących się w liniach rozgraniczających teren,
 - został zatwierdzony projekt zagospodarowania terenu, ustalono obowiązek rozbiórki istniejących obiektów budowlanych, budowy i przebudowy sieci uzbrojenia terenu, budowy i przebudowy urządzeń wodnych, przebudowy innych dróg publicznych, przebudowy zjazdów i określono ograniczenia w korzystaniu z nieruchomości dla realizacji tych obowiązków, równocześnie zezwolono na wykonanie tych obowiązków,
 - zezwolono na prowadzenie robót budowlanych towarzyszących realizacji inwestycji, poza liniami rozgraniczającymi teren inwestycji drogowej, w oparciu o posiadane przez inwestora prawo do dysponowania nieruchomościami na cele budowlane.
- Inwestycja zlokalizowana jest na następujących nieruchomościach (podano pierwotny numer działki):
obręb Bojków Wschód: 145/3, 145/4, 146, 147/2, 195, 196/2, 196/3, 196/4, 242, 243, 280, 281, 284/2, 640, 654, 655/3, 679/2, 684, 697, 709, 711;
obręb Bojków: 775, 776, 777/1, 777/2, 778, 779, 814, 815, 816, 817, 818, 819, 820, 821, 822, 1114/1, 1122, 1123, 1575, 1692/1, 1699, 1705, 1747, 1751, 1752.
- 1. Działki znajdujące się w liniach rozgraniczających pas drogowy inwestycji głównej – rozbudowywanej drogi publicznej – ul. Bojkowskiej (drogi powiatowej nr 7202S) (w nawiasie podano pierwotny numer działki):**
obręb Bojków Wschód: 145/3, 145/5 (145/4), 146/1 (146), 146/2 (146), 195, 196/7 (196/2), 242/1 (242), 280/3 (280), 654, 679/3 (679/2), 684/1 (684), 697, 709;
obręb Bojków: 777/3 (777/2), 779/1 (779), 817, 821/2 (821), 822/1 (822), 1122/1 (1122), 1705/1 (1705), 1752/1 (1752).
- 2. Działki znajdujące się w liniach rozgraniczających pas drogowy inwestycji głównej – rozbudowywanej drogi publicznej – ul. Rolników (drogi powiatowej nr 7205S) (w nawiasie podano pierwotny numer działki):**
obręb Bojków Wschód: 196/6 (196/2), 196/8 (196/3), 196/10 (196/4), 679/4 (679/2);
obręb Bojków: 816/1 (816), 1699, 1705/2 (1705).
- 3. Działki znajdujące się w liniach rozgraniczających pas drogowy inwestycji głównej – rozbudowywanej drogi publicznej – ul. Żytniej (drogi gminnej nr 130390S) (w nawiasie podano pierwotny numer działki):**
obręb Bojków Wschód: 280/1 (280), 280/2 (280), 281/1 (281), 281/2 (281), 284/3 (284/2), 284/4 (284/2), 684/3 (684);
obręb Bojków: 814/1 (814), 818/1 (818), 819/1 (819), 820/1 (820), 821/1 (821), 822/3 (822), 1114/6 (1114/1), 1747, 1751/1 (1751), 1752/2 (1752).
- 4. Działki znajdujące się poza liniami rozgraniczającymi pas drogowy podlegające ograniczeniu w korzystaniu – w celu realizacji obowiązku (art. 11f ust. 1 pkt 8 lit. c, e, f, g, h, „specustawy drogowej”), to jest rozbiórki istniejących obiektów budowlanych nieprzewidzianych do dalszego użytkowania, budowy i przebudowy sieci uzbrojenia terenu, budowy i przebudowy urządzeń wodnych, przebudowy innych dróg publicznych, przebudowy zjazdów (w nawiasie podano pierwotny numer działki):**
obręb Bojków Wschód: 146/3 (146), 147/2, 242/2 (242), 280/4 (280), 684/2 (684), 709, 711;
obręb Bojków: 775, 776, 778, 814/2 (814), 814/3 (814), 815, 816/2 (816), 818/2 (818), 819/2 (819), 820/2 (820), 821/3 (821), 1122/2 (1122), 1123, 1575, 1699.
- 5. Działki znajdujące się poza liniami rozgraniczającymi pas drogowy na których inwestor prowadził będzie roboty budowlane towarzyszące inwestycji w oparciu o uzyskane od właścicieli tych nieruchomości prawo do dysponowania na cele budowlane (w nawiasie podano pierwotny numer działki):**
obręb Bojków Wschód: 145/3, 243, 640, 654, 655/3;
obręb Bojków: 777/1, 1575, 1692/1.

I. Ww. decyzją, na podstawie art. 12 ust. 1 powołanej w wstępie ustawy z dnia 10 kwietnia 2003 r. o szczególnych zasadach przygotowania i realizacji inwestycji w zakresie dróg publicznych, zatwierdzono podział nieruchomości:
Tabela nr 1

Lp.	Działki podlegające podziałowi					Obręb
	Numeracja ewidencyjna nieruchomości					
	Numer pierwotny działki	Numer działki wchodzącej w pas drogowy	Powierzchnia działki [ha]	Numer działki poza pasem drogowym	Powierzchnia działki [ha]	
1.	145/4	145/5	0,0034	145/6	0,3998	Bojków Wschód
2.	146	146/1	0,0016	146/3	0,2257	Bojków Wschód
3.	196/2	196/6	0,0006	196/5	0,0063	Bojków Wschód
4.	196/3	196/7	0,0271	196/9	0,0059	Bojków Wschód
5.	196/4	196/8	0,0007	196/11	0,0071	Bojków Wschód
6.	242	196/10	0,0003	242/2	0,0299	Bojków Wschód
7.	280	242/1	0,0001	280/4	0,1606	Bojków Wschód
8.	281	280/1	0,0102	281/3	0,0783	Bojków Wschód
9.	284/2	280/2	0,0127	284/5	0,2365	Bojków Wschód
10.	679/2	280/3	0,0183	---	---	Bojków Wschód
11.	684	281/1	0,0010	684/2	0,5377	Bojków Wschód
12.	777/2	281/2	0,0007	777/4	0,4853	Bojków
13.	779	281/3	0,0003	779/2	0,0089	Bojków
14.	814	284/3	0,0003	814/2	0,0064	Bojków
15.	816	284/4	0,0132	814/3	0,0197	Bojków
16.	818	679/3	0,0471	816/2	0,0360	Bojków
17.	819	679/4	0,3556	818/2	0,0207	Bojków
18.	820	684/1	0,0017	819/2	0,1096	Bojków
19.	821	684/3	0,0206	820/2	0,0753	Bojków
20.	822	821/1	0,0015	821/3	0,0572	Bojków
21.	1114/1	821/2	0,0113	822/2	0,0057	Bojków
22.	1122	822/3	0,0152	1114/7	0,1422	Bojków
23.	1705	1114/6	0,0078	1122/2	0,0736	Bojków
24.	1751	1122/1	0,0003	---	---	Bojków
25.	1752	1705/2	0,0658	1751/2	0,0586	Bojków
		1752/1	0,0015	---	---	Bojków
		1752/2	0,0472	---	---	Bojków

II. Oznaczenie nieruchomości lub ich części według ewidencji gruntów, które staną się własnością jednostki samorządu terytorialnego, z dniem w którym decyzja stanie się ostateczna.
1. Nieruchomości, które z mocy prawa staną się własnością Gliwice – miasto na prawach powiatu, z dniem w którym niniejsza decyzja stanie się ostateczna, znajdujące się w liniach rozgraniczających teren inwestycji określających granicę pasa drogowego rozbudowywanej drogi powiatowej nr 7202S – ul. Bojkowskiej.
Tabela nr 2

Lp.	Numer działki po podziale	Numer działki pierwotnej lub niepodlegającej podziałowi	Obręb
1.	145/5	145/4	Bojków Wschód
2.	146/1	146	Bojków Wschód
3.	146/2	146	Bojków Wschód
4.	-	195	Bojków Wschód
5.	196/7	196/2	Bojków Wschód
6.	242/1	242	Bojków Wschód
7.	280/3	280	Bojków Wschód
8.	684/1	684	Bojków Wschód
9.	777/3	777/2	Bojków
10.	779/1	779	Bojków
11.	-	817	Bojków
12.	821/2	821	Bojków
13.	822/1	822	Bojków
14.	1122/1	1122	Bojków
15.	1705/1	1705	Bojków
16.	1752/1	1752	Bojków

2. Nieruchomości, które z mocy prawa staną się własnością Gliwice – miasta na prawach powiatu, z dniem w którym niniejsza decyzja stanie się ostateczna, znajdujące

się w liniach rozgraniczających teren inwestycji określających granicę pasa drogowego rozbudowywanej drogi powiatowej nr 7205S – ul. Rolników.
Tabela nr 3

Lp.	Numer działki po podziale	Numer działki pierwotnej lub niepodlegającej podziałowi	Obręb
1.	196/6	196/2	Bojków Wschód
2.	196/8	196/3	Bojków Wschód
3.	196/10	196/4	Bojków Wschód
4.	816/1	816	Bojków
5.	1705/2	1705	Bojków

3. Nieruchomości, które z mocy prawa staną się własnością Gminy Gliwice, z dniem w którym niniejsza decyzja stanie się ostateczna, znajdujące się w liniach rozgraniczających teren inwestycji określających granicę pasa drogowego rozbudowywanej drogi gminnej nr 130390S – ul. Żytniej.
Tabela nr 4

Lp.	Numer działki po podziale	Numer działki pierwotnej lub niepodlegającej podziałowi	Obręb
1.	280/1	280	Bojków Wschód
2.	280/2	280	Bojków Wschód
3.	281/1	281	Bojków Wschód
4.	281/2	281	Bojków Wschód
5.	284/3	284/2	Bojków Wschód
6.	284/4	284/2	Bojków Wschód
7.	819/1	819	Bojków
8.	820/1	820	Bojków
9.	821/1	821	Bojków
10.	1114/6	1114/1	Bojków

III. Ww. decyzją ustalono obowiązek rozbiórki istniejącego obiektu budowlanego nieprzewidzianego do dalszego użytkowania, budowy i przebudowy sieci uzbrojenia terenu, budowy i przebudowy urządzeń wodnych, przebudowy innych dróg publicznych, przebudowy zjazdów oraz określono ograniczenia w korzystaniu z nieruchomości dla realizacji tych obowiązków:
Tabela nr 5

Lp.	Numer działki po podziale	Numer działki pierwotnej lub niepodlegającej podziałowi	Obręb	Numer księgi wieczystej	Powierzchnia zajętości terenu w m ²	Zakres prac	Określenie ograniczeń w korzystaniu z nieruchomości
1.	---	775	Bojków	---	19,00	Przebudowa sieci elektroenergetycznej napowietrznej (linii nN).	Ograniczenie czasowe polegające na ograniczeniu w korzystaniu z działki nr 775 na czas prowadzenia robót budowlanych opisanych w kolumnie nr 6.
2.	---	776	Bojków	---	30,00	Przebudowa sieci elektroenergetycznej napowietrznej (linii nN).	Ograniczenie czasowe polegające na ograniczeniu w korzystaniu z działki nr 776 na czas prowadzenia robót budowlanych opisanych w kolumnie nr 6.
3.	---	1123	Bojków	---	40,00	Przebudowa sieci elektroenergetycznej napowietrznej (linii nN).	Ograniczenie czasowe polegające na ograniczeniu w korzystaniu z działki nr 1123 na czas prowadzenia robót budowlanych opisanych w kolumnie nr 6.
4.	146/3	146	Bojków Wschód	---	55,00	Przebudowa sieci gazowej. Przebudowa sieci elektroenergetycznej napowietrznej.	Ograniczenie czasowe polegające na ograniczeniu w korzystaniu z działki nr 146/3 na czas prowadzenia robót budowlanych opisanych w kolumnie nr 6.
5.	---	778	Bojków	---	8,00	Przebudowa sieci elektroenergetycznej.	Ograniczenie czasowe polegające na ograniczeniu w korzystaniu z działki nr 778 na czas prowadzenia robót budowlanych opisanych w kolumnie nr 6.
6.	---	147/2	Bojków Wschód	---	16,00	Przebudowa sieci gazowej.	Ograniczenie czasowe polegające na ograniczeniu w korzystaniu z działki nr 147/2 na czas prowadzenia robót budowlanych opisanych w kolumnie nr 6.
7.	---	1575	Bojków	---	87,00	Przebudowa urządzeń wodnych – regulacja i umocnienie rowu melioracyjnego. Przebudowa sieci elektroenergetycznej.	Ograniczenie czasowe polegające na ograniczeniu w korzystaniu z działki nr 1575 na czas prowadzenia robót budowlanych opisanych w kolumnie nr 6.
8.	820/2	820	Bojków	---	39,00	Przebudowa urządzeń wodnych – umocnienie rowu melioracyjnego. Przebudowa sieci elektroenergetycznej.	Ograniczenie czasowe polegające na ograniczeniu w korzystaniu z działki nr 820/2 na czas prowadzenia robót budowlanych opisanych w kolumnie nr 6.
9.	821/3	821	Bojków	---	20,00	Przebudowa urządzeń wodnych – umocnienie rowu melioracyjnego. Przebudowa sieci elektroenergetycznej.	Ograniczenie czasowe polegające na ograniczeniu w korzystaniu z działki nr 821/3 na czas prowadzenia robót budowlanych opisanych w kolumnie nr 6.
10.	816/2	816	Bojków	---	235,00	Rozbiórka istniejącej wiaty przystankowej. Przebudowa urządzeń wodnych – umocnienie rowu melioracyjnego. Budowa sieci elektroenergetycznych, w tym napowietrznej (linii nN).	Ograniczenie czasowe polegające na ograniczeniu w korzystaniu z działki nr 816/2 na czas prowadzenia robót budowlanych opisanych w kolumnie nr 6.
11.	---	815	Bojków	---	151,00	Przebudowa sieci elektroenergetycznej napowietrznej (linii nN).	Ograniczenie czasowe polegające na ograniczeniu w korzystaniu z działki nr 815 na czas prowadzenia robót budowlanych opisanych w kolumnie nr 6.
12.	814/3	814	Bojków	---	12,00	Przebudowa urządzeń wodnych – umocnienie rowu melioracyjnego. Przebudowa sieci elektroenergetycznej napowietrznej (linii nN).	Ograniczenie czasowe polegające na ograniczeniu w korzystaniu z działki nr 814/3 na czas prowadzenia robót budowlanych opisanych w kolumnie nr 6.
13.	814/2	814	Bojków	---	2,00	Przebudowa urządzeń wodnych – umocnienie rowu melioracyjnego.	Ograniczenie czasowe polegające na ograniczeniu w korzystaniu z działki nr 814/2 na czas prowadzenia robót budowlanych opisanych w kolumnie nr 6.
14.	---	1699	Bojków	---	44,00	Budowa kanału technologicznego.	Ograniczenie czasowe polegające na ograniczeniu w korzystaniu z działki nr 1699 na czas prowadzenia robót budowlanych opisanych w kolumnie nr 6.
15.	818/2	818	Bojków	---	5,00	Przebudowa urządzeń wodnych – umocnienie rowu melioracyjnego.	Ograniczenie czasowe polegające na ograniczeniu w korzystaniu z działki nr 818/2 na czas prowadzenia robót budowlanych opisanych w kolumnie nr 6.
16.	819/2	819	Bojków	---	4,00	Przebudowa urządzeń wodnych – umocnienie rowu melioracyjnego.	Ograniczenie czasowe polegające na ograniczeniu w korzystaniu z działki nr 819/2 na czas prowadzenia robót budowlanych opisanych w kolumnie nr 6.
17.	1122/2	1122	Bojków	---	22,00	Przebudowa sieci gazowej. Przebudowa sieci elektroenergetycznej napowietrznej (linii nN).	Ograniczenie czasowe polegające na ograniczeniu w korzystaniu z działki nr 1122/2 na czas prowadzenia robót budowlanych opisanych w kolumnie nr 6.
18.	242/2	242	Bojków Wschód	---	10,00	Przebudowa sieci teletechnicznej.	Ograniczenie czasowe polegające na ograniczeniu w korzystaniu z działki nr 242/2 na czas prowadzenia robót budowlanych opisanych w kolumnie nr 6.
19.	684/2	684	Bojków Wschód	---	107,00	Przebudowa zjazdu indywidualnego. Przebudowa innych dróg publicznych – drogi gminnej – ul. Żytniej. Przebudowa sieci teletechnicznej.	Ograniczenie czasowe polegające na ograniczeniu w korzystaniu z działki nr 684/2 na czas prowadzenia robót budowlanych opisanych w kolumnie nr 6.
20.	280/4	280	Bojków Wschód	---	100,00	Przebudowa sieci elektroenergetycznej napowietrznej (linii nN).	Ograniczenie czasowe polegające na ograniczeniu w korzystaniu z działki nr 280/4 na czas prowadzenia robót budowlanych opisanych w kolumnie nr 6.
21.	---	711	Bojków Wschód	---	272,00	Przebudowa innych dróg publicznych – drogi gminnej nr 130431S – ul. Spacerowej (przebudowa ciągu pieszo-rowerowego). Budowa sieci elektroenergetycznej oświetlenia ulicznego (linii nN). Budowa wpustu oraz przyłącza kanalizacji deszczowej.	Ograniczenie czasowe polegające na ograniczeniu w korzystaniu z działki nr 711 na czas prowadzenia robót budowlanych opisanych w kolumnie nr 6.
22.	---	709	Bojków Wschód	---	100,00	Budowa sieci elektroenergetycznej oświetlenia ulicznego (linii nN).	Ograniczenie czasowe polegające na ograniczeniu w korzystaniu z działki nr 709 na czas prowadzenia robót budowlanych opisanych w kolumnie nr 6.

OBWIESZCZENIA

Tabela nr 6

Lp.	Numer działki po podziale	Numer działki pierwotnej lub niepodlegającej podziałowi	Obszar	Numer księgi wieczystej	Powierzchnia zajętości terenu w m ²	Określenie ograniczeń w korzystaniu z nieruchomości
1.	----	147/2	Bojków Wschód		1,39	OGRANICZENIE TRWAŁE Ograniczenie trwałe w korzystaniu z nieruchomości, polegające na prawie posadawienia, utrzymania, eksploatacji i korzystania z sieci gazowej PE100RCDR11 Ø25x3,0 własności Polskiej Spółki Gazownictwa Sp. z o.o. (ul. Szczęść Boże 11, 41-800 Zabrze) w pasie o długości 1,17 m i szerokości 1,20 m na obszarze o powierzchni 1,39 m ² , w zakresie opisanym na mapie stanowiącej załącznik graficzny do decyzji o zezwoleniu na realizację inwestycji drogowej, w tym w szczególności na prawie dokonywania przez właściciela urządzeń lub osoby działające jego imieniem oględzin, przeglądów, napraw, konserwacji, usuwania awarii, remontów, modernizacji, wymiany, przebudowy, rozbudowy, odbudowy, rozbiórki, demontażu, w zakresie niezbędnym do zapewnienia prawidłowego i niezakłóconego działania urządzeń, celem zapewnienia wykonania tych czynności również na prawie nieutrudnionego dostępu, wejścia na teren nieruchomości, przejścia i przejazdu. ZAKRES OGRANICZENIA PRZEDSTAWIONO NA ZAŁĄCZNIKU GRAFICZNYM NR 2.1
2.	1122/2	1122	Bojków		6,81	OGRANICZENIE TRWAŁE Ograniczenie trwałe w korzystaniu z nieruchomości, polegające na prawie posadawienia, utrzymania, eksploatacji i korzystania z: • sieci gazowej PE100SDR11 Ø90x8,2 własności Polskiej Spółki Gazownictwa Sp. z o.o. (ul. Szczęść Boże 11, 41-800 Zabrze) w pasie o długości 0,86 m i szerokości 1,20 m na obszarze o powierzchni 1,05 m ² , • sieci elektroenergetycznej nN napowietrznej AsXSn 4x25 własności Tauron Dystrybucja S. A. (ul. Podgórska 25A, 31-035 Kraków) w pasie o długości 9,60 m i szerokości 0,60 m na obszarze o powierzchni 5,76 m ² , w zakresie opisanym na mapie stanowiącej załącznik graficzny do decyzji o zezwoleniu na realizację inwestycji drogowej, w tym w szczególności na prawie dokonywania przez właściciela urządzeń lub osoby działające jego imieniem oględzin, przeglądów, napraw, konserwacji, usuwania awarii, remontów, modernizacji, przebudowy, wymiany, rozbudowy, odbudowy, rozbiórki, demontażu, w zakresie niezbędnym do zapewnienia prawidłowego i niezakłóconego działania urządzeń, celem zapewnienia wykonania tych czynności również na prawie nieutrudnionego dostępu, wejścia na teren nieruchomości, przejścia i przejazdu. ZAKRES OGRANICZENIA PRZEDSTAWIONO NA ZAŁĄCZNIKU GRAFICZNYM NR 2.2
3.	146/3	146	Bojków Wschód		19,03	OGRANICZENIE TRWAŁE Ograniczenie trwałe w korzystaniu z nieruchomości, polegające na prawie posadawienia, utrzymania, eksploatacji i korzystania z: • sieci gazowej PE100RCDR11 Ø 25x3,0 własności Polskiej Spółki Gazownictwa Sp. z o.o. (ul. Szczęść Boże 11, 41-800 Zabrze) w pasie o długości 3,73 m i szerokości 1,20 m na obszarze o powierzchni 5,25 m ² , • sieci elektroenergetycznej nN napowietrznej AsXSn 4x25 własności Tauron Dystrybucja S. A. (ul. Podgórska 25A, 31-035 Kraków) w pasie o długości 5,18 m i szerokości 0,60 m na obszarze o powierzchni 3,11 m ² , w zakresie opisanym na mapie stanowiącej załącznik graficzny do decyzji o zezwoleniu na realizację inwestycji drogowej, w tym w szczególności na prawie dokonywania przez właściciela urządzeń lub osoby działające jego imieniem oględzin, przeglądów, napraw, konserwacji, usuwania awarii, remontów, modernizacji, przebudowy, wymiany, rozbudowy, odbudowy, rozbiórki, demontażu, w zakresie niezbędnym do zapewnienia prawidłowego i niezakłóconego działania urządzeń, celem zapewnienia wykonania tych czynności również na prawie nieutrudnionego dostępu, wejścia na teren nieruchomości, przejścia i przejazdu. ZAKRES OGRANICZENIA PRZEDSTAWIONO NA ZAŁĄCZNIKU GRAFICZNYM NR 2.3
4.	820/2	820	Bojków		1,00	OGRANICZENIE TRWAŁE Ograniczenie trwałe w korzystaniu z nieruchomości, polegające na prawie posadawienia, utrzymania, eksploatacji i korzystania z sieci elektroenergetycznej własności Tauron Dystrybucja S.A. (ul. Podgórska 25A, 31-035 Kraków) w pasie o długości 1,89 m i szerokości 1,42 m na obszarze o powierzchni 1,00 m ² , w zakresie opisanym na mapie stanowiącej załącznik graficzny do decyzji o zezwoleniu na realizację inwestycji drogowej, w tym w szczególności na prawie dokonywania przez właściciela urządzeń lub osoby działające jego imieniem oględzin, przeglądów, napraw, konserwacji, usuwania awarii, remontów, modernizacji, przebudowy, wymiany, rozbudowy, odbudowy, rozbiórki, demontażu, w zakresie niezbędnym do zapewnienia prawidłowego i niezakłóconego działania urządzeń, celem zapewnienia wykonania tych czynności również na prawie nieutrudnionego dostępu, wejścia na teren nieruchomości, przejścia i przejazdu. ZAKRES OGRANICZENIA PRZEDSTAWIONO NA ZAŁĄCZNIKU GRAFICZNYM NR 2.4
5.	819/2	819	Bojków		3,73	OGRANICZENIE TRWAŁE Ograniczenie trwałe w korzystaniu z nieruchomości, polegające na prawie posadawienia, utrzymania, eksploatacji – obowiązek budowy i przebudowy urządzeń wodnych lub urządzeń melioracji wodnych własności Gminy Gliwice (ul. Zwycięstwa 21, 44-100 Gliwice) w pasie o długości 2,66 m i szerokości 2,02 m na obszarze o powierzchni 3,73 m ² , w zakresie opisanym na mapie stanowiącej załącznik graficzny do decyzji o zezwoleniu na realizację inwestycji drogowej, w tym w szczególności na prawie dokonywania przez właściciela urządzeń lub osoby działające jego imieniem oględzin, przeglądów, napraw, konserwacji, usuwania awarii, remontów, modernizacji, przebudowy, wymiany, rozbudowy, odbudowy, rozbiórki, demontażu, w zakresie niezbędnym do zapewnienia prawidłowego i niezakłóconego działania urządzeń, celem zapewnienia wykonania tych czynności również na prawie nieutrudnionego dostępu, wejścia na teren nieruchomości, przejścia i przejazdu. ZAKRES OGRANICZENIA PRZEDSTAWIONO NA ZAŁĄCZNIKU GRAFICZNYM NR 2.5
6.	821/3	821	Bojków		6,09	OGRANICZENIE TRWAŁE Ograniczenie trwałe w korzystaniu z nieruchomości, polegające na prawie posadawienia, utrzymania, eksploatacji i korzystania z sieci elektroenergetycznej własności Tauron Dystrybucja S.A. (ul. Podgórska 25A, 31-035 Kraków) w pasie o wymiarach 2,75 m x 1,42 m x 3,36 m x 2,82 m na obszarze o powierzchni 6,09 m ² , w zakresie opisanym na mapie stanowiącej załącznik graficzny do decyzji o zezwoleniu na realizację inwestycji drogowej, w tym w szczególności na prawie dokonywania przez właściciela urządzeń lub osoby działające jego imieniem oględzin, przeglądów, napraw, konserwacji, usuwania awarii, remontów, modernizacji, przebudowy, wymiany, rozbudowy, odbudowy, rozbiórki, demontażu, w zakresie niezbędnym do zapewnienia prawidłowego i niezakłóconego działania urządzeń, celem zapewnienia wykonania tych czynności również na prawie nieutrudnionego dostępu, wejścia na teren nieruchomości, przejścia i przejazdu. ZAKRES OGRANICZENIA PRZEDSTAWIONO NA ZAŁĄCZNIKU GRAFICZNYM NR 2.6
7.	----	778	Bojków		5,42	OGRANICZENIE TRWAŁE Ograniczenie trwałe w korzystaniu z nieruchomości, polegające na prawie posadawienia, utrzymania, eksploatacji i korzystania z sieci elektroenergetycznej własności Tauron Dystrybucja S.A. (ul. Podgórska 25A, 31-035 Kraków) w pasie o długości 23,30 m i szerokości 0,30 m na obszarze o powierzchni 5,42 m ² , w zakresie opisanym na mapie stanowiącej załącznik graficzny do decyzji o zezwoleniu na realizację inwestycji drogowej, w tym w szczególności na prawie dokonywania przez właściciela urządzeń lub osoby działające jego imieniem oględzin, przeglądów, napraw, konserwacji, usuwania awarii, remontów, modernizacji, przebudowy, wymiany, rozbudowy, odbudowy, rozbiórki, demontażu, w zakresie niezbędnym do zapewnienia prawidłowego i niezakłóconego działania urządzeń, celem zapewnienia wykonania tych czynności również na prawie nieutrudnionego dostępu, wejścia na teren nieruchomości, przejścia i przejazdu. ZAKRES OGRANICZENIA PRZEDSTAWIONO NA ZAŁĄCZNIKU GRAFICZNYM NR 2.7
8.	242/2	242	Bojków Wschód		2,01	OGRANICZENIE TRWAŁE Ograniczenie trwałe w korzystaniu z nieruchomości, polegające na prawie posadawienia, utrzymania, eksploatacji i korzystania z sieci teletechnicznej własności ORANGE Polska S.A. (ul. Żelazna 2, 40-851 Katowice) w pasie o długości 3,90 m i szerokości 0,60 m na obszarze o powierzchni 2,01 m ² , w zakresie opisanym na mapie stanowiącej załącznik graficzny do decyzji o zezwoleniu na realizację inwestycji drogowej, w tym w szczególności na prawie dokonywania przez właściciela urządzeń lub osoby działające jego imieniem oględzin, przeglądów, napraw, konserwacji, usuwania awarii, remontów, modernizacji, przebudowy, wymiany, rozbudowy, odbudowy, rozbiórki, demontażu, w zakresie niezbędnym do zapewnienia prawidłowego i niezakłóconego działania urządzeń, celem zapewnienia wykonania tych czynności również na prawie nieutrudnionego dostępu, wejścia na teren nieruchomości, przejścia i przejazdu. ZAKRES OGRANICZENIA PRZEDSTAWIONO NA ZAŁĄCZNIKU GRAFICZNYM NR 2.8
9.	----	815	Bojków		38,32	OGRANICZENIE TRWAŁE Ograniczenie trwałe w korzystaniu z nieruchomości, polegające na prawie posadawienia, utrzymania, eksploatacji i korzystania z: - sieci elektroenergetycznej – linii nN oraz słupa oświetleniowego własności Gliwic – Miasta na prawach powiatu (ul. Zwycięstwa 21, 44-100 Gliwice) w pasie o długości 1,15 m i szerokości 0,60 m na obszarze o powierzchni 0,57 m ² , • sieci elektroenergetycznej – linii napowietrznej AsXSn 2x35 własności Tauron Nowe Technologie S.A. (Pl. Powstańców Śląskich 20, 53-314 Wrocław) w pasie o długości 43,70 m i szerokości 0,70 m na obszarze o powierzchni 32,45 m ² , • sieci elektroenergetycznej – linii napowietrznej własności Tauron Dystrybucja S.A. (ul. Podgórska 25A, 31-035 Kraków) w pasie o długości 8,86 m i szerokości 0,60 m na obszarze o powierzchni 5,30 m ² , w zakresie opisanym na mapie stanowiącej załącznik graficzny do decyzji o zezwoleniu na realizację inwestycji drogowej, w tym w szczególności na prawie dokonywania przez właściciela urządzeń lub osoby działające jego imieniem oględzin, przeglądów, napraw, konserwacji, usuwania awarii, remontów, modernizacji, przebudowy, wymiany, rozbudowy, odbudowy, rozbiórki, demontażu, w zakresie niezbędnym do zapewnienia prawidłowego i niezakłóconego działania urządzeń, celem zapewnienia wykonania tych czynności również na prawie nieutrudnionego dostępu, wejścia na teren nieruchomości, przejścia i przejazdu. ZAKRES OGRANICZENIA PRZEDSTAWIONO NA ZAŁĄCZNIKU GRAFICZNYM NR 2.9
10.	----	1123	Bojków		6,36	OGRANICZENIE TRWAŁE Ograniczenie trwałe w korzystaniu z nieruchomości, polegające na prawie posadawienia, utrzymania, eksploatacji i korzystania z sieci elektroenergetycznej nN napowietrznej AsXSn 4x25 własności Tauron Dystrybucja S.A. (ul. Podgórska 25A, 31-035 Kraków) w pasie o długości 10,60 m i szerokości 0,60 m na obszarze o powierzchni 6,36 m ² , w zakresie opisanym na mapie stanowiącej załącznik graficzny do decyzji o zezwoleniu na realizację inwestycji drogowej, w tym w szczególności na prawie dokonywania przez właściciela urządzeń lub osoby działające jego imieniem oględzin, przeglądów, napraw, konserwacji, usuwania awarii, remontów, modernizacji, przebudowy, wymiany, rozbudowy, odbudowy, rozbiórki, demontażu, w zakresie niezbędnym do zapewnienia prawidłowego i niezakłóconego działania urządzeń, celem zapewnienia wykonania tych czynności również na prawie nieutrudnionego dostępu, wejścia na teren nieruchomości, przejścia i przejazdu. ZAKRES OGRANICZENIA PRZEDSTAWIONO NA ZAŁĄCZNIKU GRAFICZNYM NR 2.10
11.	280/4	280	Bojków Wschód		23,00	OGRANICZENIE TRWAŁE Ograniczenie trwałe w korzystaniu z nieruchomości, polegające na prawie posadawienia, utrzymania, eksploatacji i korzystania z sieci elektroenergetycznej nN napowietrznej AsXSn 4x70 własności Tauron Dystrybucja S. A. (ul. Podgórska 25A, 31-035 Kraków) w pasie o długości 35,00 m i szerokości 0,70 m na obszarze o powierzchni 23,00 m ² , w zakresie opisanym na mapie stanowiącej załącznik graficzny do decyzji o zezwoleniu na realizację inwestycji drogowej, w tym w szczególności na prawie dokonywania przez właściciela urządzeń lub osoby działające jego imieniem oględzin, przeglądów, napraw, konserwacji, usuwania awarii, remontów, modernizacji, przebudowy, wymiany, rozbudowy, odbudowy, rozbiórki, demontażu, w zakresie niezbędnym do zapewnienia prawidłowego i niezakłóconego działania urządzeń, celem zapewnienia wykonania tych czynności również na prawie nieutrudnionego dostępu, wejścia na teren nieruchomości, przejścia i przejazdu. ZAKRES OGRANICZENIA PRZEDSTAWIONO NA ZAŁĄCZNIKU GRAFICZNYM NR 2.11
12.	----	776	Bojków		8,95	OGRANICZENIE TRWAŁE Ograniczenie trwałe w korzystaniu z nieruchomości, polegające na prawie posadawienia, utrzymania, eksploatacji i korzystania z sieci elektroenergetycznej nN napowietrznej AsXSn 4x25 własności Tauron Dystrybucja S. A. (ul. Podgórska 25A, 31-035 Kraków) w pasie o długości 8,23 m i szerokości 0,60 m na obszarze o powierzchni 4,95 m ² oraz w pasie o długości 6,66 m i szerokości 0,60 m na obszarze o powierzchni 4,00 m ² , w zakresie opisanym na mapie stanowiącej załącznik graficzny do decyzji o zezwoleniu na realizację inwestycji drogowej, w tym w szczególności na prawie dokonywania przez właściciela urządzeń lub osoby działające jego imieniem oględzin, przeglądów, napraw, konserwacji, usuwania awarii, remontów, modernizacji, przebudowy, wymiany, rozbudowy, odbudowy, rozbiórki, demontażu, w zakresie niezbędnym do zapewnienia prawidłowego i niezakłóconego działania urządzeń, celem zapewnienia wykonania tych czynności również na prawie nieutrudnionego dostępu, wejścia na teren nieruchomości, przejścia i przejazdu. ZAKRES OGRANICZENIA PRZEDSTAWIONO NA ZAŁĄCZNIKU GRAFICZNYM NR 2.12
13.	----	775	Bojków		5,58	OGRANICZENIE TRWAŁE Ograniczenie trwałe w korzystaniu z nieruchomości, polegające na prawie posadawienia, utrzymania, eksploatacji i korzystania z sieci elektroenergetycznej nN napowietrznej AsXSn 4x25 własności Tauron Dystrybucja S. A. (ul. Podgórska 25A, 31-035 Kraków) w pasie o długości 9,30 m i szerokości 0,60 m na obszarze o powierzchni 5,58 m ² , w zakresie opisanym na mapie stanowiącej załącznik graficzny do decyzji o zezwoleniu na realizację inwestycji drogowej, w tym w szczególności na prawie dokonywania przez właściciela urządzeń lub osoby działające jego imieniem oględzin, przeglądów, napraw, konserwacji, usuwania awarii, remontów, modernizacji, przebudowy, wymiany, rozbudowy, odbudowy, rozbiórki, demontażu, w zakresie niezbędnym do zapewnienia prawidłowego i niezakłóconego działania urządzeń, celem zapewnienia wykonania tych czynności również na prawie nieutrudnionego dostępu, wejścia na teren nieruchomości, przejścia i przejazdu. ZAKRES OGRANICZENIA PRZEDSTAWIONO NA ZAŁĄCZNIKU GRAFICZNYM NR 2.13

IV. Ww. decyzją zezwolono na prowadzenie robót budowlanych towarzyszących realizacji inwestycji, poza liniami rozgraniczającymi teren inwestycji drogowej, w oparciu o posiadane przez inwestora prawo do dysponowania nieruchomością na cele budowlane:

Tabela nr 7

Lp.	Numer działki po podziale	Numer działki pierwotnej lub niepodlegającej podziałowi	Obszar	Zakres robót budowlanych towarzyszących realizacji inwestycji
1.	----	145/3	Bojków Wschód	Budowa chodnika. Budowa sieci kanalizacji deszczowej. Budowa kanału technologicznego.
2.	----	243	Bojków Wschód	Budowa fragmentu placu do zawracania.
3.	----	640	Bojków Wschód	Budowa jezdni, budowa wyspy i budowa ścieżki rowerowej. Przebudowa sieci teletechnicznej. Budowa sieci kanalizacji deszczowej. Montaż ekranów akustycznych. Budowa przepustu P1 na „Cieku Cienka” DN 2000/1250 znajdującego się pod rondem. Budowa zbiornika retencyjnego ZA. Demontaż sieci teletechnicznej.
4.	----	654	Bojków Wschód	Budowa chodnika i ścieżki rowerowej.
5.	----	655/3	Bojków Wschód	Budowa chodnika. Budowa kanału technologicznego.
6.	----	777/1	Bojków	Budowa chodnika i ścieżki rowerowej.
7.	----	1575	Bojków	Budowa jezdni i budowa ścieżki rowerowej. Budowa jezdni oraz pobocza łącznika ul. Rolników z ul. Żytnią. Przebudowa sieci elektroenergetycznej. Przebudowa sieci oświetlenia drogowego. Przebudowa kanału technologicznego. Budowa przepustu PDR1 – 1,50 x 1,20 m Budowa przepustu P1 na „Cieku Cienka” DN 2000/1250 znajdującego się pod rondem. Regulacja cieku. Demontaż sieci kanalizacji deszczowej.
8.	----	1692/1	Bojków	Budowa chodnika i ścieżki rowerowej.

POUCZENIE

- Strony postępowania mogą zapoznać się z treścią ww. decyzji po uprzednim telefonicznym umówieniu spotkania z pracownikiem prowadzącym sprawę – Piotrem Łaniewskim pod numerem telefonu: 32/239-11 66.
- Stronom przysługuje prawo wniesienia odwołania od wydanej decyzji do Wojewody Śląskiego za pośrednictwem Prezydenta Miasta Gliwice w terminie:
 - 14 dni od dnia jej doręczenia – wnioskodawcy,
 - 14 dni od dnia doręczenia poprzez publiczne ogłoszenie* – pozostałym stronom.
- Zgodnie z art. 11g ust. 1a „specustawy drogowej” odwołanie strony od decyzji o zezwoleniu na realizację inwestycji drogowej zawiera zarzuty odnoszące się do tej decyzji, określa istotę i zakres żądania będącego przedmiotem odwołania oraz wskazuje dowody uzasadniające to żądanie.
- Przed upływem terminu do wniesienia odwołania strona może zrzec się prawa do wniesienia odwołania wobec organu administracji publicznej, który wydał decyzję. Z dniem doręczenia organowi administracji publicznej oświadczenia o zrzeczeniu się prawa do wniesienia odwołania przez ostatnią ze stron postępowania, decyzja staje się ostateczna i prawomocna – zgodnie z art. 127a ustawy z dnia 14 czerwca 1960 r. Kodeks postępowania administracyjnego (t.j. Dz.U. z 2023 r., poz. 775 z późn. zm.).
- Decyzja podlega wykonaniu przed upływem terminu do wniesienia odwołania, jeżeli jest zgodna z żądaniem wszystkich stron lub jeżeli wszystkie strony zrzekły się prawa do wniesienia odwołania (art. 130 §4 ustawy z dnia 14 czerwca 1960 r. Kodeks postępowania administracyjnego).

* Publiczne ogłoszenie uważa się za doręczone po upływie 14 dni od jego ukazania się (czyli zamieszczenia ogłoszenia o wydaniu decyzji na tablicy ogłoszeń w Urzędzie Miejskim w Gliwicach, w urzędowym publikatorze teleinformatycznym – Biuletynie Informacji Publicznej tego urzędu oraz w prasie lokalnej – „Miejskim Serwisie Informacyjnym – Gliwice”).



Głiwicki Budżet
Obywatelski

2025



CENTRUM
3.0 GLIWICKI OŚRODEK
DZIAŁAŃ SPOŁECZNYCH

NABÓR WNIOSEKÓW

22.02- 14.03.2024



www.decdujmyrazem.gliwice.pl

Decdujmy!
razem Gliwicka
Platforma
Partycypacyjna



Centrum 3.0 - Gliwicki Ośrodek Działań Społecznych | tel. 32 238 24 55 | e-mail: gbo@gods.gliwice.pl